

**République Islamique de Mauritanie**

**Ministère de l'Intérieur des Postes et Télécommunications**

**Wilaya du Hodh El Gharbi**

**Moughataa de Tamchekett**

**Commune de Tamchekett**

# **Plan d'Investissement Prioritaire de la commune de Tamchekett**

**Version finale**

**PIP validé par le Conseil municipal le :**

**20 DECEMBRE 2006**

**Financement : GTZ**

**Assistance Technique : GFA Consulting Group**

**Mise en œuvre : Ecodev**



Socogim TVZ n°20 - B.P : 4174 -  
Nouakchott  
Téléphone : (00 222) 529 30 54  
Télécopieur : (00 222) 529 04 12  
E-mail : [ecodev@toptechnology.mr](mailto:ecodev@toptechnology.mr) /  
site web: [www.ecodev.mr](http://www.ecodev.mr)

**GFA**  **Consulting Group**

Maghreb and Middle East Department  
GFA Consulting Group GmbH  
Eulenkrugestrasse 82  
D-22359 Hamburg, Germany  
Tel.: +49-40-603060, Fax: +49-40-  
60306-159  
[www.gfa-group.de](http://www.gfa-group.de)

## **Table des matières**

### **LISTES DES ABREVIATIONS**

**4**

**Avant-propos 5**

**Contexte general 7**

**1<sup>ière</sup> Partie Profil Communal 8**

1.1. Localisation de la commune **10**

1.2. Milieu naturel **11**

1.2.1. Climat **11**

1.2.2. Couvert vegetal et relief **12**

1.3. Le cadre humain **13**

1.3.1. Composition de la population **13**

1.3.2 Structures de la population **13**

1.3.3 Les emigrations **15**

1.4. L'aspect urbain **16**

1.5. Profil historique **17**

1.6. Les activites economiques **19**

1.6.1. L'elevage **19**

1.6.2. L'agriculture **22**

1.6.3. Le commerce **24**

1.6.4. Les activites generatrices de revenus (AGR) **24**

1.7. Infrastructures de base **29**

1.7.1. Infrastructures hydrauliques	29	
1.7.2. Infrastructures scolaires		29
1.7.3. Infrastructures sanitaires	31	
1.7.4. Infrastructures administratives et techniques	31	
1.7.5. Infrastructures culturelles et religieuses	32	
1.7.6. Infrastructures routieres	34	
1.7.7. Infrastructures de communication	35	
1.7.8. Autres infrastructures	35	
1.8. Partenariat et dynamique locale	36	
1.8.1 les cooperatives feminines	36	
1.8.2. Les associations de jeunesse	39	
1.8.3. La commune	39	
<b>2<sup>ième</sup> Partie Diagnostic participatif</b>		<b>37</b>
2.1. Activites economiques	42	
2.1.1. Elevage	42	
2.1.2. L'agriculture	43	
2.1.3. Le commerce	43	
2.1.4. Activites generatrices de revenus (agr)	44	
2.2. Infrastructures	50	
2.2.1. Infrastructures hydrauliques	50	
2.2.2. L'enseignement	51	
2.2.3. La sante	52	
2.2.4. Infrastructures culturelles et religieuses	52	

	2.2.5. Autres infrastructures	53	
	2.3. Le partenariat et dynamique locale	54	
	2.3.1 Ong, cooperatives, groupements cooperatifs et syndicats	54	
	2.3.2 Les organisations de la jeunesse	56	
<b>3<sup>ième</sup></b>	<b>Partie Programmation et planification</b>		<b>53</b>
	3.1 Axe strategique des activites economiques	58	
	3.1.1 L'elevage	58	
	3.1.2 L'agriculture	59	
	3.1.3. Le commerce	60	
	3.1.4 Activites generatrices de revenu (AGR) et professions libres	61	
	3.2. Infrastructures socio economiques de base	64	
	3.2.1 Secteur de l'hydraulique	64	
	3.2.2 Secteur de l'education	65	
	3.2.3 secteur de la sante	67	
	3.2.4. Secteur culturel et religieux	69	
	3.2.5. Desenclavement de la commune	71	
	3.3. Volet du partenariat local et organisations a la base	72	
	3.3.1 Union des cooperatives	72	
	3.3.2 Les organisations de la jeunesse	73	
	3.3.3. Infrastructures de la mairie	74	

## **Abréviations utilisées**

ANEPA :	Agence Nationale pour l'Eau Potable et l'Assainissement
CMAP :	Centre Mauritanien d'Analyse des Politiques
CCC :	Comité Communal de Concertation
CRM :	Collectif Régional des Maires
ONG :	Organisation Non Gouvernementale
PDC :	Plan de Développement Communal
PIP :	Plan d'Investissement Prioritaire
PRLP :	Programme Régional de Lutte Contre la Pauvreté
AEP :	Adduction d'Eau Potable
MARP :	Méthode Accélérée de Recherche Participatif
MDRE :	Ministère de Développement Rurale et de l'Environnement
OCB :	Organisation Communautaire de Base

## Avant-propos

Le présent document constitue le premier plan d'investissements prioritaires de la Commune de Tamchekett.

Il est l'expression des desiderata de la population de la commune arbitré par les nécessités d'un développement communal régulé.

Un diagnostic des situations locales a été réalisé et a fait l'objet de débats au sein du Comité Communal de Concertation qui constitue la pierre angulaire du système d'élaboration du plan et de sa mise en exécution. Composé de représentants de la population et des organisations de la société civile ainsi que, pour un tiers, d'élus communaux, le Comité Communal de Concertation se veut, comme son nom l'indique, le lieu de concertation entre les habitants et les élus. Devrait idéalement y être débattu tout ce qui concerne le développement de la commune comprise dans son expression géographique et d'entité administrative et sociale.

Il ne s'agit d'une substitution du conseil municipal mais d'un mécanisme préparatoire au travail du conseil municipal en apprentissage de la participation citoyenne garantie d'une évolution démocratique des institutions locales.

L'approbation du Plan d'Investissements Prioritaires par le Conseil Municipal le rend exécutoire. Toute action de développement entreprise par qui que ce soit sur le territoire de la commune doit se référer au PIP. Celui-ci a été élaboré sérieusement et de manière responsable par les différents acteurs. Ignorer le PIP, son contenu, constituerait un déni de la compétence communale en matière de développement.

André Marthoz

Coordinateur du Programme Bonne Gouvernance  
Appui au Développement Communal

Taleb Mostafe Ould Elbou

Maire de Tamchekett

## Contexte général

La République Islamique de Mauritanie et la République Fédérale d'Allemagne ont signé, en juillet deux mille cinq, une convention relative à l'appui de la mise en œuvre du Programme National de Bonne Gouvernance.

La GTZ a chargé le bureau GFA consulting Group de l'exécution de la composante 2 de son programme d'action, au niveau des willayas du Hodh El Gharbi et du Guidimagha.

Ce programme d'action porte sur deux volets :

- Renforcement des capacités administratives et de gestion des communes,
- Réalisation d'un plan de développement communal pour chaque commune.

Le Bureau GFA consulting Group a passé un accord cadre avec l'ONG **Ecodev** pour la réalisation des Plans de Développement Communaux (PDC).

Une première phase de cet accord porte sur la réalisation, en deux mille six, de trois PIP (Plan d'investissement Prioritaire) pour les communes chef lieu de Moughataa, à savoir Tamchakett, Tintane, Koubeni et deux Plans de Développement Communaux (PDC) pour les communes rurales de Benamane (Moughataa d'Aioun) et Radhi (Moughataa de Tamchakett). C'est dans le cadre de ce contrat spécifique, que le présent PIP a été réalisé. Ce PIP est le fruit des efforts conjugués de la commune de Tamchekett, de sa population, des autorités administratives régionales, de l'équipe technique de l'ONG **Ecodev** avec l'appui de la GTZ, à travers le Bureau GFA consulting group.

Conformément à la méthodologie d'élaboration des PDC, initiée par l'ONG **Ecodev** et adoptée lors de la réunion, tenue à cet effet, par les représentants de la GTZ, et le bureau exécutif du CRM.

Cette méthodologie porte sur les phases suivantes :

### **1- La phase de préparation**

Cette phase comporte plusieurs étapes :

- La communication (information),
- La sensibilisation,
- La collecte des données primaires ainsi que leur confirmation,
- L'appui à la commune pour constituer le Comité de Consultation Communal.

### **2 La phase du diagnostic participatif**

Cette phase a pour principal objectif (i) de faire le diagnostic détaillé de la situation actuelle. (ii) à déterminer les potentialités et les problèmes posés au développement de la commune et les besoins particuliers à chaque tranche de la population (iii) à initier une ébauche de solutions à ces problèmes avec la participation des populations (iv) à capitaliser les travaux de terrain et préparer la phase de planification.



### **3- La phase de planification**

C'est la phase au cours de laquelle s'effectue la restitution des résultats du diagnostic et la planification des activités prévues dans le PIP.

Les objectifs de ces différentes phases ont été atteints grâce à un nombre d'outils méthodologiques adaptés et compatibles au milieu. Il s'agit principalement :

- Des outils de la MARP : cette méthode permet de collecter les données qualitatives et quantitatives, ainsi que les différentes relations qui existent sur le plan social entre les différents membres d'une population.
- D'un ensemble d'outils qui permettent de collecter les données quantitatives en rapport avec les activités et le nombre de leurs promoteurs. Ces outils s'appuient sur des fiches et des guides conçus à cette fin.

Dans toutes les phases d'élaboration de ce PIP, les populations ont été impliquées (phase de sensibilisation, phase du diagnostic et phase de planification), ainsi que les partenaires locaux : l'administration, les élus locaux, la société civile, les services techniques.

Le présent PIP comporte cinq parties :

- Première partie : Une présentation générale de la commune,
- Deuxième partie : Les données du diagnostic participatif,
- Troisième partie : La programmation des principales activités suivant les axes et la vision stratégique proposée,
- Quatrième partie : Les annexes.

## **1<sup>ière</sup> Partie**

### **Profil Communal**

## 1.1. Localisation de la commune

La commune de Tamchekett s'étend entre les parallèles 17.19 et 17.27 ° nord et les méridiens 10.61 et 10.70 ° Ouest.

Tamcheket, commune centrale de la Moughataa, occupe la partie nord –ouest de la région du Hodh El Gharbi aux confins des régions du Tagant et de l'Assaba. Elle se déploie sur une superficie de 74.57 Km<sup>2</sup>.

Elle est limitée :

- A l'Est
  - Par la Commune de Mebrouk à travers le village de Lembeidia distant de 12 km
  - Par la Commune de Sava à travers le village de Tegoua distant de 15 km.
- A l'Ouest
  - Par la commune de Sava à travers le village de Kneykissa distant de 15 km.
  - Par la Commune de Mebrouk à travers le village d'Oum Gleila distant de 15 km.
- Au Sud
  - Par la commune de Sava à travers le village de Lehneikatt distant de 8 km.
- Au Nord
  - Par la commune de Mebrouk à travers le village de Far'a Sder distant de 9 km.

Tamchekett se trouve à 150 km d'Aioun, capitale régionale, à laquelle elle est ralliée par une ancienne piste traversant la commune de Radhi. Elle est à 215 km de la capitale du Hodh El Gharbi, en empruntant la piste semi-bitumée traversant Tintane.

Elle se trouve à quelques 805 km de Nouakchott, la capitale nationale de la Mauritanie.

Tamchekett est considérée, suivant la nomenclature en vigueur, comme commune urbaine et à ce titre elle se déploie sur un territoire sous forme d'un cercle de 5 Km de rayon.

De fait, au regard des caractéristiques suivantes, la commune revêt plutôt un caractère semi –urbain :

- Pratiques encore traditionnelles des activités agro pastorales.
- Emergence de structures et d'organisations associatives et socio professionnelles (agriculteurs éleveurs, commerçants...)
- Aspect architectural de la ville (matériaux de construction traditionnels, architecture...)

- Répartition spatiale de la ville en quartiers, comme indiquée au tableau N°1 en page suivante :

**Tableau n°1 : Les quartiers de la ville de Tamchekett**

<b>Quartiers</b>	<b>Observations</b>
Quartier Dachra (Vile)	Ancien quartier
Hella Mouria	Ancien quartier
Médina	Nouveau quartier
El Hella	Nouveau quartier
El Argoub	Ancien quartier
Quartier Toueimiratt	2 km au sud du centre de la ville
Arafat	Nouveau quartier en phase de construction
El Mechroua	En phase de construction, fondé en 2003 suite au inondation

## **1.2. Milieu naturel**

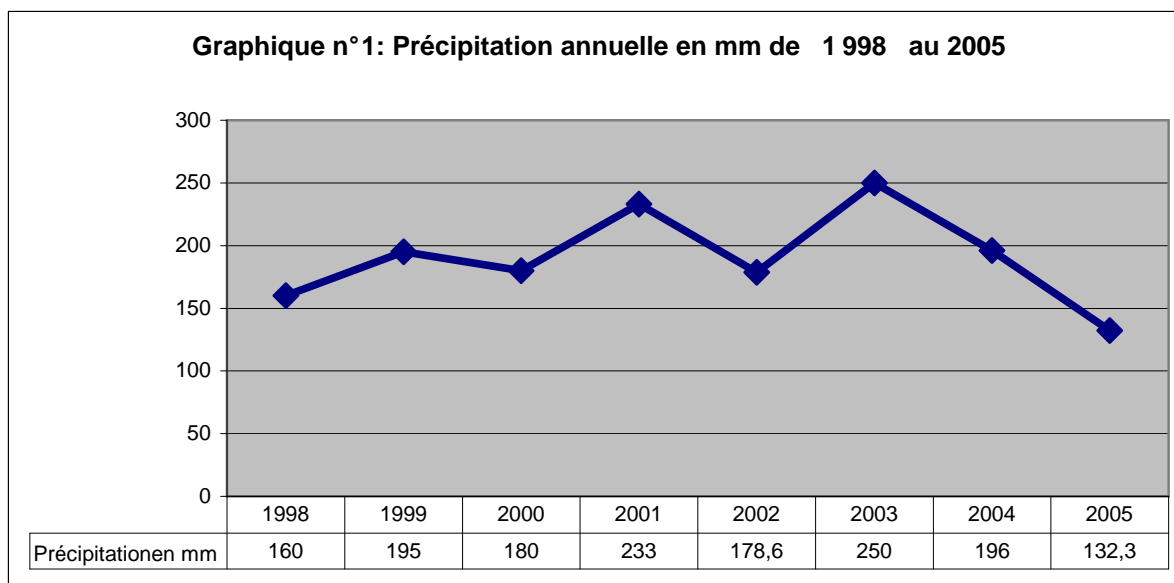
### **1.2.1. Climat**

La commune de Tamchekett connaît un climat continental chaud et sec.

L'année se déroule en quatre saisons :

- ✓ L'Hiver, d'octobre à janvier, constitue la saison la plus froide où les tempêtes de sables (localement dénommées Guetma) s'abattent souvent sur la zone.
- ✓ L'automne, de février à avril, constitue la saison où les températures sont moyennes, le ciel s'éclaircit et les arbres fleurissent.
- ✓ L'été s'étend de la mi- avril à la mi- juillet. Les températures atteignent leurs maxima (avec plus de 40°le jour) et le Harmattan ( vent chaud et sec), localement appelé Irifi, souffle en permanence.
- ✓ L'hivernage s'installe du mois d'août au mois d'octobre. C'est la saison où les précipitations les plus importantes sont enregistrées. Les températures restent, dans l'ensemble, assez hautes (de 30 à 40°).

Le graphique suivant met en évidence ses réalités climatiques de la zone :



La commune de Tamchekett s'étend entre les isoètes 100 et 250 mm. Le cumul des précipitations annuelles connaît d'importantes fluctuations d'une année à l'autre.

Au cours des huit dernières années, le cumul annuel de précipitation a oscillé entre 250 mm (en 2003) et 132.3 mm (en 2005).

Cette année 2005 a été particulièrement peu pluvieuse. En année normale, la commune connaît des précipitations moyennes de l'ordre de 187 mm (moyenne pluviométrique des huit dernières années).

La diminution du niveau des précipitations observé dans la commune a eu, entre autres manifestations, une dégradation notoire du milieu naturel local se manifestant à travers :

- ✓ Une raréfaction remarquable d'espèces végétales (herbacées ou arborées) qui abondaient dans la zone.
- ✓ Disparition d'espèces fauniques aimant le camouflage.

### 1.2.2. Couvert végétal et relief

Le relief de la commune de Tamchekett est dominé par les formations dunaires en particulier dans ses secteurs ouest et sud-ouest.

Au nord des affleurements sédimentaires se chevauchent avec les formations dunaires. Il s'ensuit une diminution notoire du couvert végétal. Les principales formations floristiques se limitent à :

- ✓ La forêt de Tamchekett, classée en vertu d'une loi en date du 1<sup>ier</sup> avril 1953, et aujourd'hui sujette à plus d'une menace en raison de sa position en pleine zone désertique.
- ✓ La forêt de Touemirit.
- ✓ La forêt de Maham et de M'Haiham...

Les formations ligneuses dominantes sont constituées de *Balanites aegyptiaca*, de *Ziziphus mauritania*, d'*Accacia nilotica*, d'*Accacia radiana*...

Les habitants de Tamchekett procèdent à l'exploitation et au contrôle de la forêt sous l'égide des services administratifs compétents.

Les utilisations de la forêt sont variées. Elles répondent aux besoins les plus divers des populations riveraines de la forêt. Les principaux usages sont :

- La confection et l'extraction de briques : la terre argileuse de l'Oued constitue l'unique source de fabrication de briques largement utilisées en ville comme en témoigne l'abondance des sites d'extraction dans la forêt et l'usage quasi systématique de cette argile comme principal matériel de construction locale.
- L'Oued de Tamchekett constitue une source d'alimentation en eau des animaux en pâture dans toute la partie nord de la Wilaya du Hodh El Gharby. Le cheptel s'abreuvant quotidiennement dans l'oued avoisinerait 3.000 à 3.900 têtes six (6) mois durant. Après le tarissement des eaux superficielles, les propriétaires du cheptel excavent des puits traditionnels au fonds de l'oued pour continuer à s'alimenter en eau.
- L'Oued de Tamchekett fait aussi l'objet de cultures, le maraîchage notamment. Des cultures traditionnelles comme le niébé y sont pratiquées.

L'Oued de Tmachekett reste encore un site de diversité biologique important. Des oiseaux migrateurs comme la cigogne noire, la cigogne blanche et des variétés de limicoles y abondent.

Des mammifères comme les fennecs, les lynx qui partagent les eaux de l'Oued avec un grand nombre de reptiles ( Crocodile du Nil, l'agame de Boueti et la tarante du Hoggar...) s'y trouvent encore.

La diversité du couvert végétal constitue un autre aspect de cette richesse biologique de la zone ( On y compte plus de 14 types d'arbustes et de plants en plus de 5 types d'arbres).

### **1.3. Le cadre humain**

#### **1.3.1. Composition de la population**

Les habitants de Tamchekett appartiennent, malgré la diversité de la pigmentation de leur peau, à l'ethnie maure.

Ils se répartissent entre tribus dont les principales sont

- 1.- Laghlal,
- 2.- Ideiboussat,
- 3.- Reêyan,
- 4.- Chorfa
- 5.- Touabirs...

#### **1.3.2 Structures de la population**

Le nombre des habitants de la commune est estimé selon le Recensement Général de la Population et de l'Habitat (RGPH) organisé en 2000 à mille neuf cent quinze

(1915) habitants dont mille trente sept (1037) femmes et huit cent soixante dix huit (878) hommes.

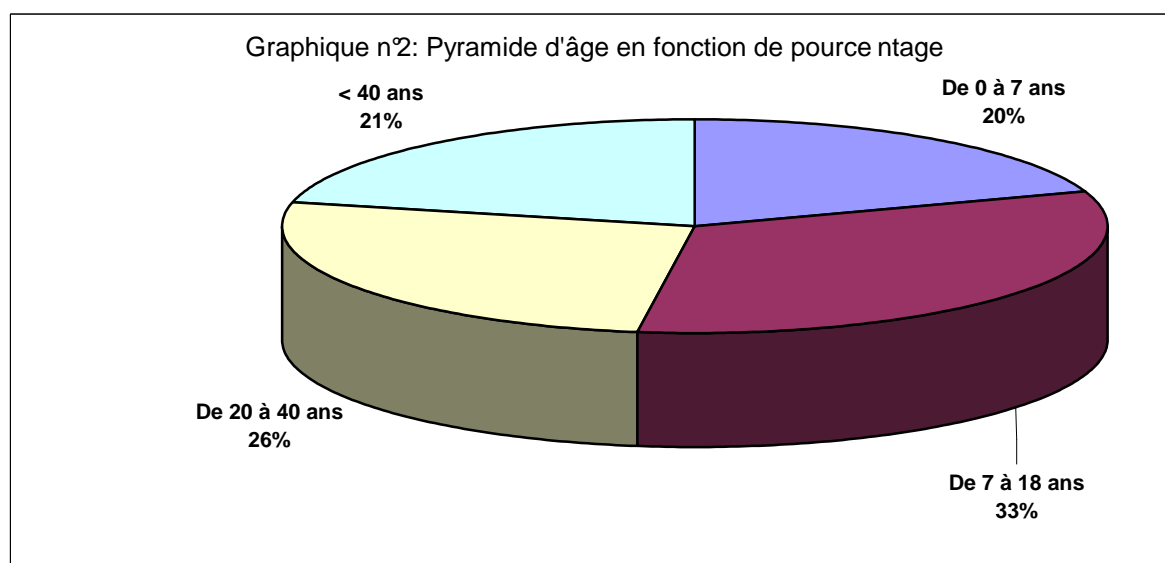
Les estimations réalisées avec les populations, dans le cadre du diagnostic participatif, ont donné 3.500 habitants répartis en 500 ménages. La moyenne par famille serait alors de 7 personnes. Les femmes chef de ménages représentent plus de 30%. La population active représente 40 % soit mille trois cent quatorze (1314) individus dont 789 femmes (Un peu plus de 60 %) et 525 hommes (un peu moins de 40 %). A Tamchekett, les femmes seraient plus actives que les hommes.

## Tableau n°2 : Répartition de la population selon l'âge

Cette répartition a été obtenue sur la base d'un échantillon représentatif de sept familles.

Familles modèles	Famille 1	F 2	F 3	F 4	F 5	F 6	F 7	Moyenne
Taille de la famille	7	3	7	7	7	5	10	7
Hommes	3	2	5	1	3	4	4	4
Femmes	4	1	2	6	4	1	6	4
De 0 à 7 ans	1	1	0	1	0	1	4	1
De 7 à 18 ans	4	1	0	2	2	3	4	3
De 20 à 40 ans	2	1	5	1	3	1	2	3
Plus de 40 ans	0	0	2	2	2	1	0	1

Le graphique ci –après ventile la population suivant les classes d'âge :



### 1.3.3 Les émigrations

La ville de Tamchekett n'a pas été épargnée par le mouvement migratoire des populations suite :

- ✓ Aux années successives de sécheresse qui ont failli mettre en péril les fondements mêmes de la survie des populations que sont l'agriculture et l'élevage.
- ✓ A l'enclavement de la commune et à la construction de la Route de l'Espoir qui a créé un grand appel vers les autres villes de la région et même au-delà pour la recherche d'un travail ou de conditions de vie meilleures...

**Le tableau n° 3** ci-après, met en exergue les deux types de migrations que connaissent les populations de la commune : émigration interne et émigration externe.

Type d'émigration	Nombre d'émigrants	Destinations	Dates et périodes
<b>Externe</b>	6 individus	- Pays du Golfe	1987
	4 individus	- Amérique	1988
<b>Interne</b>	40 familles	- Tintane	1960
	30 familles	- Nouakchott	1975
	30 familles	- Lekhdheiratt	1980

Ce tableau fait ressortir le nombre d'individus ou de familles ayant quitté la commune. Il ne fait pas état des ruraux qui sont venus s'installer dans la commune suite aux conditions climatiques difficiles qu'ils ont enduré ces derniers temps.



#### 1.4. L'aspect urbain

Tamchekett est créée en 1927 à une époque où les populations vivaient en nomades.

Œuvre coloniale, Tamchekett est née quand l'administration de l'époque y a construit des locaux pour ses bureaux, des maisons pour son personnel et pour les grands chefs de tribus... Toutes ces constructions ont été réalisées à base de banco. Aujourd'hui encore plusieurs restent en témoignage d'une période prospère : L'ancienne mosquée et certains édifices dépendant de la Moughataa...

A Tamchekett, l'habitat n'est pas exclusivement constitué de maisons en banco. Largement dominant, ce type d'habitat cohabite avec d'autres formes : hangar ou huttes en bois, maisons en pierres, en béton armé...

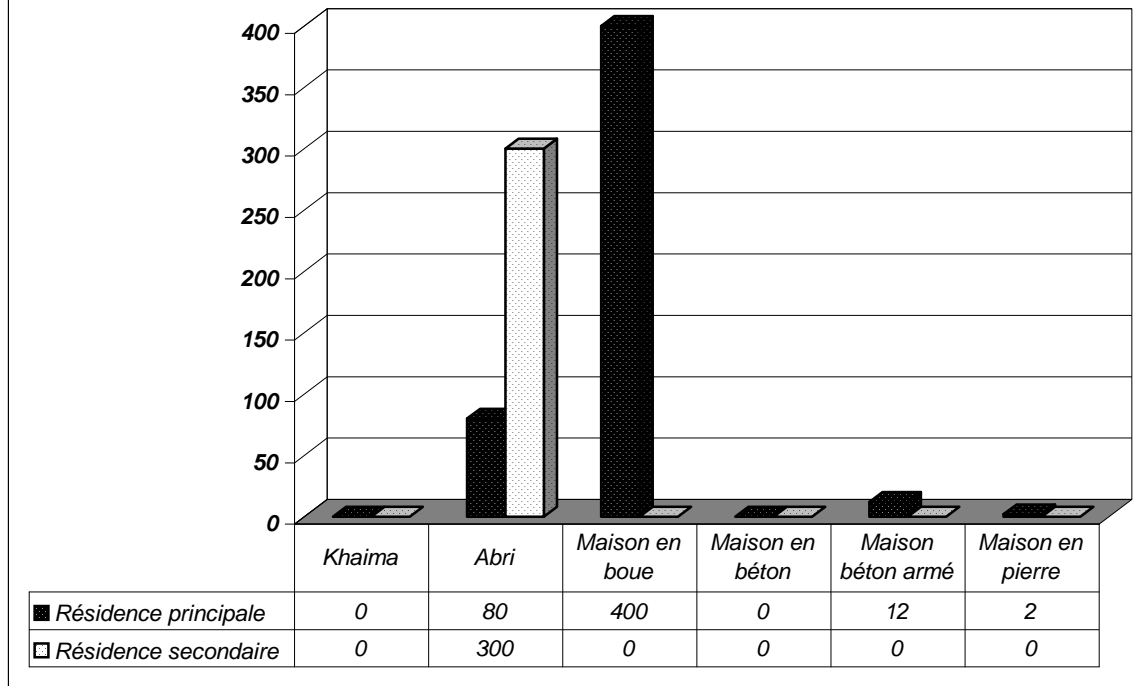
**Le tableau n° 4** suivant met en exergue la répartition de l'habitat en fonction du type de matériaux de construction dominants. Il fait ressortir en outre le statut de l'habitat.

Types de résidence / Statut	Nombre	Propriété	Loué
Khaima	0	0	0
Hangar / Hutte	380	380	0
Maison en banco	400	400	0
Maison en béton	0	0	0
Maison en béton armé	13	12	0
Maison en pierre	2	2	0

Les maisons sont quasiment la propriété de leurs occupants. Les maisons en banco constituent la résidence principale du quasi totalité des habitants de la commune.

Ici ou là affleurent des maisons en béton ou en pierre signe d'une amélioration remarquable du niveau de vie des populations de la commune à mettre en rapport avec la nouvelle orientation des populations à construire, autant que possible, en dur.

Graphique n°3 : Type d'habitat et occupation



### 1.5. Profil historique

Le choix du site actuel du chef lieu communal de Tamchelkeht est le fruit d'un accord entre les autorités françaises de l'époque et les notables de la zone :

Le chef de la tribu de Laghlaï  
 Le chef de la tribu de deiboussat  
 Le chef de la tribu de Tenwajiwe  
 Le chef de la tribu de Souaker  
 Le chef de la tribu de Lemtouna...

Zone de forte concentration humaine, le site offrait une dimension stratégique (sis sur une élévation) permettant une facilité de défense à un moment où la résistance au colonialisme prenait corps en Mauritanie.

Aussi les notables de la zone entendaient ils peuvent jouir des facilités qu'offrait un centre urbain : services administratifs...

Le site s'appelait J'meil Leghreb où seul un cimetière hébergeant la tombe de feu Taleb Ould Khilil constituait l'indice d'une présence humaine durable.

Dès le choix du site en 1927, on construisit un centre militaire de la colonne et des maisons pour les représentants de tribus les plus influentes.

Ce n'est qu'en 1929, avec la désignation de Sermagha Koita comme chef de canton que la ville connut son début d'essor. Elle s'appelle administrativement désormais Tamchkheth (déformation d'un mot arabe signifiant l'entière bénédiction : Tamatou Choukri) tout en s'appelant localement Edabaye.

La ville connut un essor commercial important avec l'arrivée de ressortissants de la tribu de Tekna et grâce, en partie, à sa position de carrefour entre le nord et le sud.

**Le tableau n° 5** suivant détaille les événements importants que la mémoire des citoyens de Tamchekett gardent encore vivaces :

L'année	L'événement
1927	Fondation effective de la ville (construction d'un centre militaire et de maisons des notables)
1929-1930	Désignation de Sermagha Koita en tant que chef de la ville.
1933	Fondation de la Mahadra de Yoube Ould Chérif Bouya.
1940	Litige d'août entre Laghlal et Tenwajiwe.
1941	Forte sécheresse.
1942	Maladie ayant causé la mort de certains individus.
1943	Première digue (Barrage de la ville) (Barrage des Chrétiens), Année de l'eau
1945	Premier décret interdisant l'usage de la monnaie marocaine qui été largement utilisée.
1948	Construction de l'école de la ville.
1967	Décès de Sermagha Koita
1969	Forte sécheresse, Année où le mil Rougeâtre fit son apparition.
1973	Sécheresse causée par la politique d'implantation des villages.
1975	Sécheresse et début d'émigration hors la ville.
1979	Forte sécheresse où l'émigration hors de la ville à atteint son sommet.

## 1.6. Les activités économiques

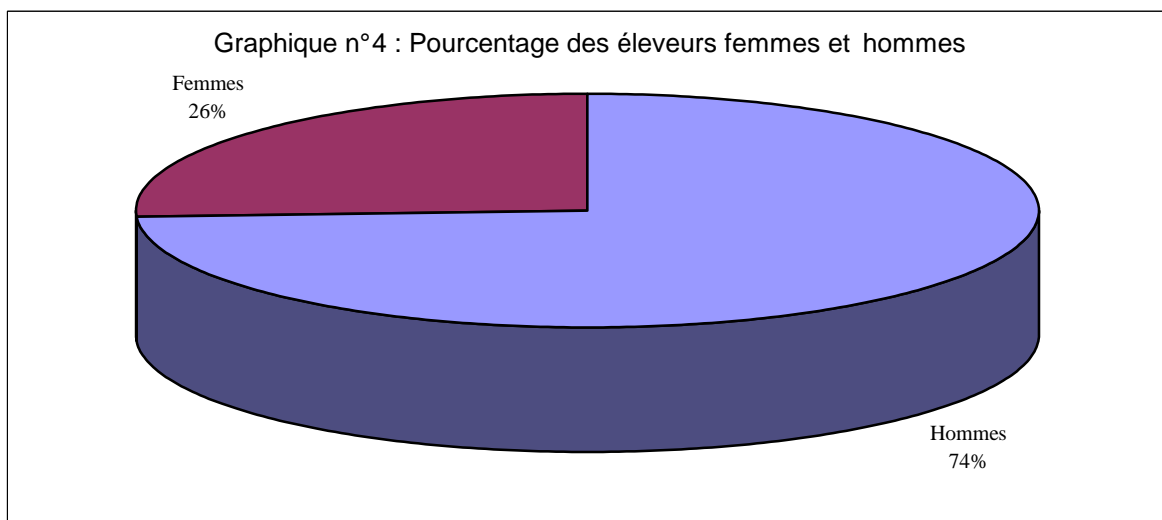
### 1.6.1. L'élevage

Tamchekett a été fondée pour servir l'élevage, activité dominante des habitants de la zone et pour rapprocher, autant que possible, les services administratifs des populations locales.

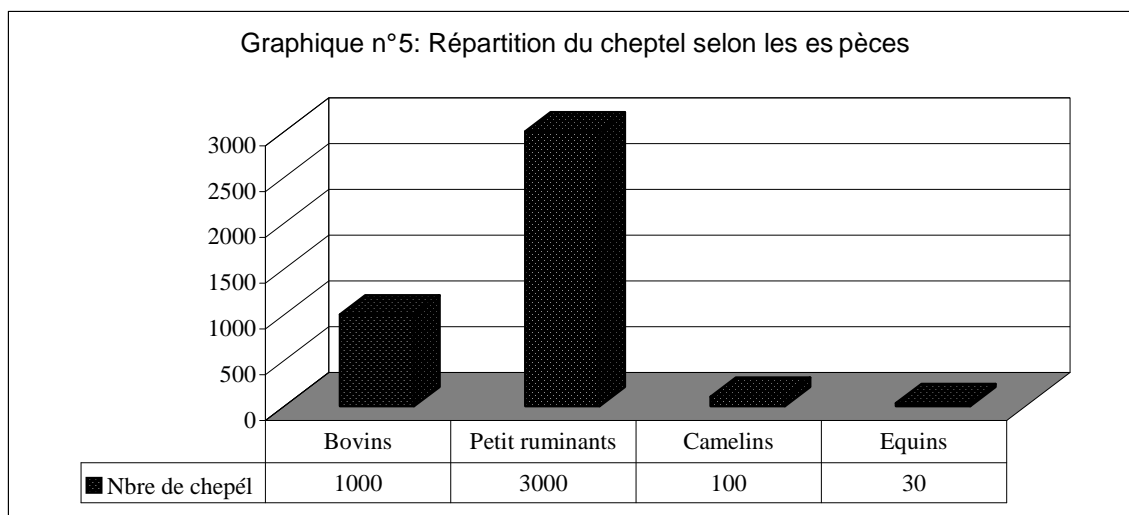
L'élevage est resté, malgré les années de sécheresse successives entraînant la réduction du cheptel et du couvert végétal et malgré le grand mouvement migratoire des habitants sous d'autres cieux, l'activité principale des populations de Tamchekeht.

L'élevage est, comme partout ailleurs en Mauritanie, une activité largement masculine. Le poids des traditions, l'endurance que requiert l'activité en font une activité d'hommes. Les hommes représentent plus de 74 % des éleveurs, tandis que les femmes ne forment que 26 % seulement.

Le graphique N°5 en donne le détail :



Le cheptel, objet de l'élevage se compose principalement de bovins, ovins / caprins, came lins et équins :



La richesse animale de la commune se chiffre à 4.130 têtes dont 72 % de petits ruminants (ovins / caprins) et 24 % de bovins. Les camelins et les équins restent peu significatifs (moins de 6 %).

L'élevage occupe à peine 100 personnes soit 7.6 % de la population active. La répartition de la richesse animale donne seulement 2 têtes de bovins par ménages et 6 têtes de petits ruminants par ménage. Richesse dérisoire pour une commune où l'activité économique traditionnelle reste encore importante.

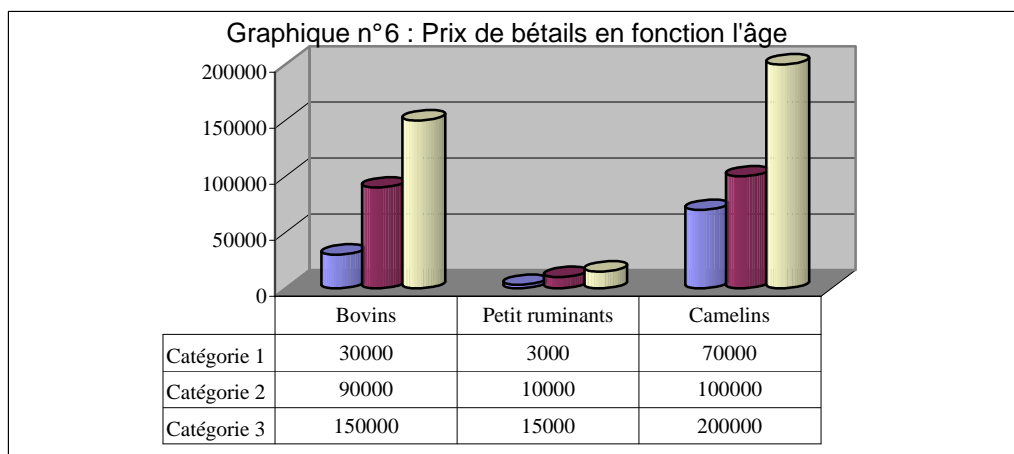
Les revenus tirés de l'élevage peuvent se classer en trois catégories en fonction de la taille du cheptel et des têtes vendues annuellement.

Ainsi se distinguent :

- Des revenus faibles, inférieurs à 20.000 Ouguiyas par mois correspondant à 60 % des éleveurs de la zone.
- Des revenus moyens variant entre 20 et 40.000 Ouguiyas par année correspondant à 30 % des éleveurs.
- Des revenus élevés supérieurs à 40.000 Ouguiyas par an correspondant à 10 % des éleveurs.

Le revenu des éleveurs est constitué exclusivement de recettes de vente des animaux dont le prix varie en fonction du type, de l'âge et du poids.

Le tableau suivant, nous en donne une idée :



Le cheptel souffre de maladies chroniques largement rependues et d'un manque de prophylaxie.

Ces maladies varient d'une espèce animale à une autre et d'une période à l'autre. Ainsi, le cheptel bovin souffre durant l'été de la maladie du Gueid et en automne de Boudhreaia .

Les camelins souffrent en été de la maladie dite Amned et en automne de celle dénommée El Barid.

Les ovins /caprins souffrent en été de la maladie du Gueid et en automne de la Jaiha et sont affectés en outre par les effets des animaux sauvages.

Afin d'alléger les souffrances des éleveurs une Association des Eleveurs a été créée en 1996.

C'est une organisation qui œuvre pour le développement de la richesse animale dans la Moughataa de Tamchekett en général. Son bureau sis à Tamchekett se compose de 8 membres. Elle se donne pour but

- La structuration et l'encadrement des éleveurs.
- Résolution des conflits et convergence d'intérêt entre éleveurs et agriculteurs.
- Sensibilisation des agriculteurs et éleveurs sur leurs droits.
- Sensibilisation des éleveurs pour préserver la richesse animale par la prévention et les soins.
- Oeuvrer pour créer un éveil auprès des éleveurs sur l'importance de l'élevage en tant que richesse nationale autant que les autres richesses économiques dont le développement renforce le progrès et le confort national, source de vie pour le propriétaire et soutien à l'alimentation humaine complète et équilibrée.

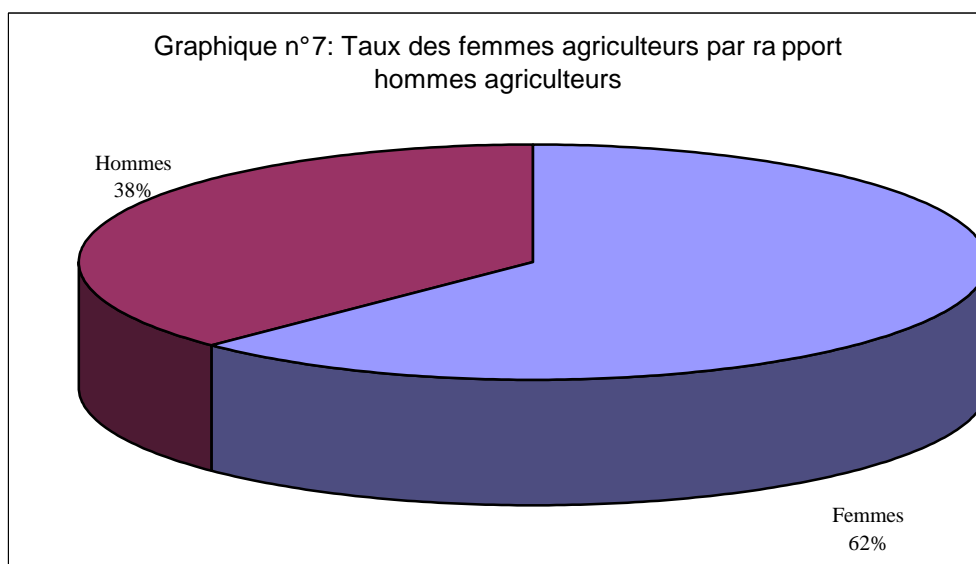
L'Association a à son actif l'organisation de plusieurs réunions / ateliers au profil des responsables de sections où des sujets d'une grande importance ont été traités. Il s'est agi notamment de :

- ✓ Objectifs de l'Association, ses instances et son règlement intérieur...
- ✓ Préservation et promotion de la richesse animale locale.
- ✓ Sensibilisation autour des risques de prolifération des maladies animales dangereuses.

### 1.6.2. L'agriculture

Anciennement pratiquée à Tamchekett, l'agriculture constitue une activité de base des populations.

Cette importance de l'agriculture apparaît à travers le nombre de familles pratiquant cette activité, atteignant deux (200) ménages représentant 40 % de la population communale.



Cent vingt cinq (125) familles vivant de l'agriculture (soit 62.5 %) sont prises en charge par des femmes contre soixante quinze (75) familles seulement (soit 37.5 %) dirigées par des hommes.

Ce fait dénote du grand taux d'implication / participation de la femme à tous les niveaux de la vie communale (activités productives...).

L'agriculture est principalement pratiquée derrière les digues ou barrages dont le nombre est déjà assez important (prés d'une dizaine) pour une petite commune de moins de 80 km<sup>2</sup> de superficie.

Le tableau ci- après donne plus d'informations en rapport avec ces infrastructures agricoles :

**Tableau n°6 : La répartition des barrages et leur superficie**

Nom du barrage	Date/Bailleur	Etat actuel	Surface en ha	Observations
Barrage Dechra / Chrétiens	1943 ( période coloniale)	Abandonné	50	
Barrage Toueimia	Réhabilité en 2004 Projet Oasis		210	Montant financement Projet Oasis 150 M d'ouguiyas
Barrage Maham			50	
Barrage Mhahem			20	

Les quatre (4) grands barrages de la commune totalisent une superficie cultivable de l'ordre de 330 Ha soit une moyenne de 1.65 Ha par famille pratiquant l'activité.

Six (6) autres digues en terre battue totalisent une superficie de 12 ha portant la superficie totale à 342 Ha

L'agriculture sous –pluie porte sur un assez grand nombre de spéculations que le tableau suivant met en exergue :

**Tableau n°7 : Les spéculations cultivées et leurs rendements**

Type	Rendement individu /année/pound	Prix pound / UM	Observations
Mil	600	300	Il est considéré le plus important culture car il constitue la majorité de collecte des agriculteurs (le mil)
Maïs	400	400	Culture hivernale derrière barrage et en Tamourt (maïs)
Haricot			Utilisé dans l'alimentation de l'agriculture car il n'a pas de récolte après la récolte

1 Moud = 4 kg

Deux (2) autres types de culture se pratiquent au niveau de la commune : le maraîchage et la pheniculture.

Malgré l'importance de cette activité et l'intérêt que lui porte les populations, l'agriculture vit de sérieux problèmes dont :

- La dégradation de l'état des barrages.
- La prolifération des prédateurs de cultures de tout genre.



- L'absence ou la faiblesse de la protection des cultures face à la pression animale.
- Les faibles capacités techniques et culturelles des agriculteurs de la commune.

### **1.6.3. Le commerce**

Activité authentique et importante de la commune, le commerce est né aux premiers moments de la vie de la ville.

Il a permis à la commune de Tamchekeht de se faire une place de choix sur l'échiquier local et de prospérer malgré les diverses épreuves successives de sécheresse.

La plupart des commerçants de la commune seraient de souche Tekna ayant une longue histoire de pratique du commerce acquise en Afrique et au Maroc dont l'influence était remarquable. En témoigne l'usage courant de la monnaie marocaine jusqu'en 1945 date à laquelle les Français l'interdisaient.

La femme de Tamchekett n'était pas en reste de la pratique de cette activité.

Dans cette commune à faible densité humaine plus de 200 commerçants s'activent. Le capital moyen des grands commerçants oscille aux environs de huit (8) millions d'ouguiyas.

Pour les petits commerçants, certes majoritaires, le capital moyen est de l'ordre de deux (2) millions d'ouguiyas.

### **1.6.4. Les Activités Génératrices de Revenus (AGR)**

A Tamchekett les AGR sont assez nombreuses et diversifiées. On dénombre :

- Des initiatives privées du genre : Projet pilote de vulgarisation agricole.
- Des boulangeries.
- Des artisans.
- Des bouchers.
- Des commerçants de bétail
- Des briqueteries à base d'argile (de banco).
- Des vendeurs / collecteurs de bois de chauffe.
- Des coiffeurs.
- Des blanchisseurs.
- De petites unités privées de vente de lait frais.
- Des moulins à grains.
- De petites activités du secteur touristique.

**Tableau n°8 : Résumant les professions libres et les activités génératrices de revenu dans la commune**

Activité	Début	Nombre	Nombre Praticants		Capital	Problèmes et obstacles	Observations
			Propriétaire	Locataire			
Boulangers	?	4	22 / 3 femmes		60.000 UM Cotisation 500 UM	<ul style="list-style-type: none"> <li>- Faiblesse du capital</li> <li>- Hausse de prix des matières premières</li> <li>- Faiblesse des moyens de transport</li> </ul>	Il y a une union des boulangers depuis 2002
Bouchers	?	8	8	2		<ul style="list-style-type: none"> <li>- Faiblesse du capital</li> <li>- Faiblesse de l'organisation</li> <li>- Manque des outils</li> <li>- Détérioration de l'état de l'abattoir</li> <li>- L'inexistence des moyens de transport</li> <li>- Réduction de l'offre en animaux dans certaines périodes de l'année</li> </ul>	
Vente animaux	?	?	8	0	?	<ul style="list-style-type: none"> <li>- Manque d'organisation</li> <li>- Faible pouvoir d'achat</li> <li>- Faible capital</li> </ul>	
Fabricantes de couscous	2003		8		?	<ul style="list-style-type: none"> <li>- Faible capital</li> <li>- Problème d'énergie et d'eau</li> <li>- Instabilité des prix</li> </ul>	
Fabricants de	1927		9			<ul style="list-style-type: none"> <li>- Faiblesse du capital</li> </ul>	

briques						<ul style="list-style-type: none"> <li>- Manque d'expérience locale</li> <li>- Manque des outils</li> <li>- Domination de la main d'œuvre étrangère</li> </ul>	
Bûcherons	1980		8			<ul style="list-style-type: none"> <li>- Détérioration du couvert végétal à cause de la sécheresse</li> <li>- Faible capital</li> </ul>	Disponibles à s'organiser mais ils ont besoin à une formation alternative en cas de régression du domaine
Coiffeurs	1988	3	3	3		<ul style="list-style-type: none"> <li>- Formation en coiffure</li> <li>- Mobilisation et orientation en matière d'hygiène</li> </ul>	
Blanchisseurs	1985		5			<ul style="list-style-type: none"> <li>- Manque de machines et inexistence de spécialistes pour les réparer en cas de panne</li> <li>- Manque d'un endroit fixe pour jeter les déchets</li> <li>- Inexistence d'un lieu unifié pour les pratiquants de la profession</li> </ul>	Echec de la Union en 1999 après 6 ans de fondation
Projets vente lait des animaux	1999	4	24			<ul style="list-style-type: none"> <li>- Putréfaction du lait dans certains cas</li> <li>- Faible capital pour l'achat des aliments</li> </ul>	

						<ul style="list-style-type: none"> <li>- de bétail</li> <li>- Baisse du prix de vente</li> <li>- Divulgateion des maladies au sein des animaux et le manque de médicaments et de pharmacies vétérinaires</li> </ul>	
Moulins à grains	1984	3	3	3		<ul style="list-style-type: none"> <li>- Faiblesse du capital</li> <li>- Instabilité des prix de moulins</li> </ul>	
Coopérative du Projet Pilote d'Orientation Technique	2000					<ul style="list-style-type: none"> <li>- Manque d'eau</li> <li>- Inexistence de grillage, outils agricoles et semences</li> </ul>	<p>Une parcelle de terrain de 1.30 ha</p> <p>Elevage des animaux domestiques et sauvages</p> <p>Culture des arbres fruitiers locaux</p> <p>Culture des palmiers dont le nombre a atteint 50</p> <p>Le maraîchage</p> <p>La production a atteint une Tonne entre tomates, carottes, oignons, betteraves le tout vendu au marché local à 400.000 UM</p>
Les maçons	1985	15	15				
Tourisme	2001	1	1		Parcelle de terrain		
Artisans			20 dont 10			- Faible capital	Les hommes fabriquent les

			femmes			<ul style="list-style-type: none"> <li>- Faible demande locale</li> <li>- Manque des outils</li> <li>- Inexistence d'un local pour la vente de production</li> </ul>	<p>scelles, les outils et équipements domestiques, les outils agricoles, les arrosoirs, sceaux, les haches, les couteaux, et matériel de construction. Les femmes confectionnent les coussins</p>
--	--	--	--------	--	--	----------------------------------------------------------------------------------------------------------------------------------------------------------------------	---------------------------------------------------------------------------------------------------------------------------------------------------------------------------------------------------

## 1.7. Infrastructures de base

### 1.7.1. Infrastructures hydrauliques

A Tamechekhet, l'alimentation en eau est assurée par :

- Vingt trois (23) puits en ciments dont cinq (5) seulement sont fonctionnels.
- Huit (8) forages tous en panne.
- Dix (10) digues.
- Une (1) Adduction d'Eau Potable (AEP) créée en 1997 dans le chef –lieu de la commune.

Cette AEP, principale source d'alimentation en eau de la commune, est constituée de :

- Deux (2) châteaux d'eau d'une capacité respective de 40 et de 24 m<sup>3</sup> d'eau.
- Deux (2) forages dont les profondeurs variées entre 75.38 et 85.5 m.
- Quatre (4) bornes fontaines.

L'AEP disponibilise quotidiennement cent vingt (120) m<sup>3</sup> qui reste largement en deçà des besoins des quatre cent douze (412) abonnés estimés à cent soixante quinze (175 m<sup>3</sup> / jour, soit un déficit de 55 m<sup>3</sup> correspondant à près de 25 % des besoins en eau des populations de la ville (50 litres/personne/jour est le minimum, fixé par l'Organisation mondiale de la santé).

Quatre vingt dix (90) familles résidant en ville et distant de 1 à 5 Km des canalisations de l'APE ne sont pas desservies.

La gestion de l'APE est assurée par l'ANEPA à travers une équipe constituée d'un gérant et de trois employés.

Cette infrastructure si vitale connaît quelques problèmes dont :

- La faiblesse des débits des forages atteignant à peine 3 à 4 m<sup>3</sup> / h.
- Le vieillissement des pompes.
- L'éloignement des forages des réservoirs de distribution d'eau.
- La faiblesse des moyens de communication.

### 1.7.2. Infrastructures scolaires

Très tôt, en 1927, la ville fut dotée d'une école : L'école Hamza sise au vieux quartier et qui est restée, jusqu'en 2004, date de création de l'école de Touemirrit, la seule école de la ville.

Le tableau, en page suivante, donne des indications relatives aux écoles de la ville :

**Tableau n°9 : Situation de l'enseignement primaire dans la commune**

Ecole	Date de création	Nbre De Salles	Type Salles	Etat Salles	Nbre Class es	Nbre élèves		Nbre enseignants	
						364		7	
						Masculin	Féminin	Masculin	Féminin
Hamza	1927	8	Béton armé	Moyen	7	214	150	3	4
Toueimira	2004	2	Banco	Mauvais	2	45	25	1	1

Il y a lieu de remarquer que :

- L'école de Touemirit est construite et financée en totalité par les habitants.
- Les deux écoles disposent d'Associations de Parents d'Elèves qui ne semblent pas jouer le rôle qui leur revient.
- La vieille école de Hamza est dotée d'une cantine scolaire et d'un comité de gestion.
- A Touemirit, où les parents d'élèves vivent dans des conditions difficiles, l'école ne dispose pas de cantine qui aurait encouragé la scolarité et la rétention des élèves.

Les infrastructures scolaires secondaires se limitent au seul établissement dans toute la Moughataa.

La faiblesse des effectifs du lycée s'explique par les énormes transferts vers d'autres établissements de la région, en raison des difficultés d'installation et des conditions de vie et d'accueil des nouveaux admis.

Il y a lieu de souligner que cet établissement est aujourd'hui confronté à une double menace :

La pression des dunes d'un côté et la menace des eaux de pluies de l'autre.

Remarquons enfin que l'établissement connaît actuellement des travaux d'extension et de construction d'une inspection de l'enseignement, d'un logement pour l'Inspecteur Départemental de l'Education nationale, d'une bibliothèque et d'un laboratoire. Ces travaux sont réalisés par l'AMEXTIPE.

### 1.7.3. Infrastructures sanitaires

A Tamchekett, les infra structures se limitent à un centre de santé de type B. Construit en 1956, en béton armé, il est aujourd'hui encore en bon état. Composé de sept (7) pièces et bien clôturé, il regroupe un personnel de dix (10) employés dont deux (2) bénévoles.

Unique infrastructure sanitaire de la commune, il connaît une forte pression à tous les moments de l'année.

En hivernage, les consultations quotidiennes atteignent 30 à 40. Elles sont motivées, pour l'essentiel, par le paludisme. Les femmes en général et gravides en particuliers prennent largement le dessus.

En, hiver, les populations sont la cible des pneumonies, des irritations respiratoires aiguës, des infections urinaires... en raison des changements climatiques accompagnant la saison et par manque d'hygiène et d'assainissement.

Deux bâtiments dépendants du centre complètent l'éventail de cette infrastructure :

- Une vieille bâtisse de cinq (5) pièces, largement détériorée, servant encore de centre d'alimentation nutritionnel.
- Une autre vieille bâtisse en béton aujourd'hui entièrement abandonnée.

Le tableau suivant met en exergue les équipements et accessoires dont dispose le centre de santé de Tamchekett :

Equipements	Qté	Observations
Pharmacie publique	1	Cette pharmacie est approvisionnée par le système de recouvrement des coûts
Réseau de communication	1	Dispensaire équipé d'une ligne fixe et disposant d'une liaison radio
Frigos	1	
Laboratoire d'analyses	1	
WC	0	
Comité de santé		Composé de 3 conseillers municipaux désignés par la commune et présidé par un médecin
L'eau		Branchement sur le réseau de la ville
Ambulances	1	Véhicule 4x4 de Marque Land Rover + véhicule de liaison en panne
Eclairage		L'éclairage est assuré par l'énergie solaire.
Incinération des ordures	1	
Lits	4	

### 1.7.4. Infrastructures administratives et techniques



L'administration locale dispose de vieux locaux en banco construits en 1927. Ils sont encore fonctionnels.

En 2003, des logements pour le Hakem, ont été construits.

- ❖ La garde nationale occupe une vieille construction de six (6) bureaux en béton armé héritée de l'époque coloniale. Son état est aujourd'hui encore moyen. Par contre la brigade de gendarmerie occupe un bâtiment loué en pleine ville. C'est aussi le cas du Cadi qui ne dispose pas de locaux.
- ❖ Tamechkhet est dotée d'une centrale thermique sise à l'entrée de la ville et d'un réseau électrique.

Construite en 2004, sur financement de l'Etat à travers l'Agence d'Accès Universel aux Services (APAUS), la centrale ne fonctionne qu'une heure durant pour garder les groupes en état fonctionnel. Elle n'est pas encore officiellement inaugurée.

- ❖ Le Commissariat à la Sécurité Alimentaire (CSA) dispose de magasins dont la capacité de stockage est de l'ordre de 200 tonnes. Lors de leur construction en 1987, le CSA avait comme objectifs :
  - De procéder à des ventes régulières de céréales.
  - D'opérer des distributions gratuites de vivres en périodes difficiles.
  - De financer de petits projets de vivres contre travail (VCT) ...

Aujourd'hui, le rôle CSA se limite à :

- Des opérations de distributions gratuites de vivres en périodes difficiles.
- L'ouverture de banques de céréales financées pour une période de trois ans.
- L'appui aux exploitants des digues et petits barrages communautaires dans le cadre du programme Vivres Contre Travail (VCT).

Le CSA assure la couverture de tous les besoins céréaliers de la Moughataa.

- ❖ L'Inspection du Ministère du Développement Rural et de l'Environnement (MDRE) occupe une vieille bâtisse de neuf (9) pièces, en béton armé, héritée de la période coloniale. Avec son personnel, composé de six (6) éléments, l'inspection assure une multitude de services au profit des éleveurs et agriculteurs de la zone. L'état de délabrement de la construction nécessite des travaux de réhabilitation urgents. Aussi, la menace de l'ensablement du site demande –t-elle à être endiguée.

### **1.7.5. Infrastructures culturelles et religieuses**

Avant la création de la ville, la zone connaissait une floraison de Mahadras , en déplacements continus avec les campements, qui dispensaient un savoir diversifié et originel.

Avec la fixation des populations dans la ville, des Mahadras y élirent domicile. Parmi les plus prestigieuses Mahadras on citera :

- Mahadra de Ehel Kh'yar
- Mahadra de Ehel Taleb Ely
- Mahadra de Bowba Ould Ch'rif Bouya
- Mahadra de El Hachimiya mint Sidi Med O Moulay Idriss dont la renommée était grande et qui symbolisait la place qu'occupaient les femmes dans le domaine de l'enseignement et de la culture.

Les Mahadras et les mosquées ont largement contribué à façonner la personnalité culturelle mauritanienne et à la diffusion de la religion et de ses préceptes et valeurs au sein des communautés locales.

Elles ont perpétué ce rôle jusqu'à la veille des grandes années de sécheresse des années 80 où elles connurent un véritable déclin du fait de l'immigration des populations et de l'enclavement de la commune. Le secteur de la culture et de l'enseignement en ont cruellement souffert.

Aujourd'hui encore la commune dispose de quelques infrastructures culturelles et de culte. Le tableau suivant en donne le détail :

**Tableau n°11** : Les installations culturelles et religieuses actuelles de la commune

Nom	Date fondation	Type construction et de source de financement	Nbre salles	Etat actuel	Type prestation et niveau d'accès
L'Ancienne Mosquée	1940	Banco et bois L'Etat durant la période coloniale	Proire à 4 files + WC	Mauvais Munie d'eau et d'électricité	Religieux Haut niveau de visite
La Mosquée El Hella	1978	Béton armé Financement étranger	Proire de 11.5x6 m	Bien Munie d'eau et d'électricité	Religieux Niveau moyen de visite
La Mosquée De la Ville	1993	Banco Financement Bienfaisant	Proire 2 WC double	Moyen Munie d'eau et d'électricité	Religieux Niveau moyen de visite
Kiosque IPN	1998	Banco découvert L'Etat durant la période coloniale	Un	Mauvais Il n'est pas muni d'eau ni électricité	Culturel Faible niveau de visite
La Maison Du Livre	2003	Béton armé L'Etat	6 Salles + WC	Bien Munie d'eau et d'électricité	Culturel Niveau moyen de visite

Le tableau fait ressortir trois mosquées, un kiosque de l'IPN et une maison du livre.

Les mosquées sont construites en banco et souffrent de l'étroitesse des aires de prière.

La maison du livre reste la véritable infrastructure digne du nom de la ville malgré le peu d'intérêt que les populations accordent habituellement à la lecture.

Les Mahadras sont quasi-absentes du tableau de synthèse. Les populations ressentent fortement cette absence et se disent disposées à y mettre de leur pour voir éclore des Mahadras qui répondraient au besoin vital de l'enseignement du Saint Coran et de la Charia au sein des populations et des jeunes en particulier.

Le kiosque de l'IPN, ouvert en décembre 1998 est hébergé dans une vieille maison en banco dont l'état est largement détérioré. Elle date de l'époque coloniale. Il appui, tant bien que mal, l'enseignement primaire au niveau de la commune en disponibilisant le livre scolaire : accessoire vital de l'enseignant.

### **1.7.6. Infrastructures routières**

La commune de Tamchekett est reliée aux autres communes et localités du Hodh El Gharbi et d'ailleurs par plusieurs pistes dont l'état n'est pas toujours satisfaisant et souvent difficiles à emprunter.

Les principales pistes sont :

- La piste reliant Tamchekett à Tintane. Longue de 90 Km, elle traverse les communes de Es-Sava et de Guaet Teidoum. Elle est difficile d'accès en période pluviale notamment.
- La piste reliant Tamchekett à Aioun. Fortement ensablée et donc difficile d'accès.

En outre Tamchekett est reliée par des pistes ensablées à :

- El Mebrouk
- A l'Assaba
- A Tichit.

La commune de Tamchekett est donc assez enclavée malgré ces pistes qui la sillonnent en plus d'un endroit. Le développement communal en général s'en ressent donc fortement.

Le chef –lieu de la commune connaît une situation difficile. Il est, en effet difficile de se déplacer en ville. Les sables jonchent les rues. Les eaux stagnantes nuisent à la santé des populations et la Batha, en crue, emporte des portions de terrains des concessions adjacentes. Le cas de la vieille mosquée est bien révélateur.

### **1.7.7. Infrastructures de communication**

Les deux opérateurs de télécommunications en Mauritanie (Mattel et Mauritel Mobiles) sont déjà présents à Tamchekett. Le réseau Mauritel est déjà fonctionnel. La mise en service du réseau Mattel serait imminente.

### **1.7.8. Autres infrastructures**

Outre les infrastructures déjà énumérées, la commune de Tamchekett dispose d'autres minis infrastructures dont les principales sont :

#### **❖ Parc de vaccination et fourrières**

- Trois fourrières pour la garde des animaux.
- Un parc de vaccination du bétail en mauvais état en raison de la mauvaise qualité de la ferraille dont il est réalisé. Il dispose en outre d'une pièce équipée et alimentée en eau.

#### **❖ Marché de Tamchekett**

Construit en 2000 sur financement de la KFW, il se constitue :

- D'un grand hangar semi-ombragé et ouvert d'une superficie de 1.200 m<sup>2</sup>.
- Quatre pièces d'exposition de produits artisanaux.
- Trois latrines.

Cette infrastructure est en état moyen et est alimentée en eau courante et en électricité.

Le coût de réalisation de ce marché est de 18.760.036 Ouguiyas.

#### **❖ L'abattoir**

En pleine ville, l'abattoir communal de Tamchekett est constitué de deux pièces en béton armé et de latrines. Il est doté de crochets métalliques et de tuyaux pour évacuer les ordures (eaux usées et restes d'abattage). L'abattoir est alimenté en eau courante. Il est entouré d'une clôture en grillage avec poteaux en béton armé.

Construite en 2.000 sur financement de la KFW, cette infrastructure est aujourd'hui en état dégradé en particulier le réservoir et les canalisations qui sont ensevelies sous les sables et donc devenues non usuelles. Il s'en est suivie une accumulation des ordures au sein de l'enceinte de l'abattoir et dans les environs immédiats. L'abattoir ne joue plus aujourd'hui son rôle.

## **1.8. Partenariat et dynamique locale**

### **1.8.1 Les coopératives féminines**

L'activité corporative est née, à Tamchekett, vers les années quatre vingt. Le mouvement associatif, féminin en particulier, a été largement encouragé à tous les niveaux de l'administration et de l'Etat. Des appuis ont été donnés et un large mouvement associatif à la base (coopératives, associations...) est né.

Les coopératives s'adonnaient au maraîchage et à l'arboriculture (arbres fruitiers plantation de ceintures vertes) quand la zone vivait une période de forte désertification et de sécheresse. Ces coopératives ont ainsi à leur actif la réalisation de six (6) ceintures vertes.

La coopérative est restée jusqu'en 1999 la seule forme d'organisation des femmes. Une union des coopératives est née pour regrouper vingt six (26) unités totalisant 288 adhérents pratiquant une diversité d'activités que le tableau suivant met en exergue :

Activité	Début	Nombre	Nombre Praticants		Capital	Problèmes et obstacles	Observations
			Propriétaire	Locataire			
Maraîchage	1982	24	288		<ul style="list-style-type: none"> <li>- 48.000 UM</li> <li>- 1 parcelle de terrain protégée avec un grillage comportant 1 puits, 13 abreuvoirs tous liés par des tuyaux</li> <li>- Motopompe complètement équipée de 170.000 UM</li> </ul>	<ul style="list-style-type: none"> <li>- Faiblesse de la qualité du grillage</li> <li>- Manque d'eau</li> <li>- Manque de semences</li> <li>- Faiblesse du niveau de formation</li> </ul>	Cette activité est à moitié arrêtée à cause des difficultés qu'elle vit. Chaque coopérative dispose de son propre local de vente. Les principaux partenaires sont : Nutricom
Fabrication de grillages	1999	1	15 dont 13 femmes	0	<ul style="list-style-type: none"> <li>- 45.000 UM</li> <li>- 2 Machines de fabrication</li> </ul>	<ul style="list-style-type: none"> <li>- Pannes de machines</li> <li>- Manque de matière primaire</li> <li>- Faiblesse du capital</li> </ul>	Pour pratiquer cette activité il faut : Réparer les machines et assurer la formation de réparateurs locaux Fournir les matières premières au marché ou par crédit Formation pour renforcer les capacités des pratiquants tout en sachant que le travail est arrêté depuis 2004
Boucherie	2002	1	8	?	<ul style="list-style-type: none"> <li>- Montant d'adhésion 500 UM</li> </ul>	<ul style="list-style-type: none"> <li>- Faiblesse du capital</li> <li>- L'ignorance de techniques de séchage de viandes</li> </ul>	Action coopérative
Couture et teinture	2005	1	30	?	<ul style="list-style-type: none"> <li>- 15.000 UM</li> <li>- 2 machines à coudre</li> </ul>	<ul style="list-style-type: none"> <li>- Manque des outils</li> <li>- Faiblesse du capital</li> </ul>	La couture s'est arrêtée au commencement mais la teinture persiste encore
Ateliers de soudure	2004	1		3 dont 2 femmes	<ul style="list-style-type: none"> <li>- 3 Machines électriques</li> </ul>	<ul style="list-style-type: none"> <li>- Faible capital</li> <li>- L'irrégularité du courant</li> <li>- Faible formation technique</li> </ul>	L'Union dispose d'une parcelle avec 2 pièces en banco.



### **1.8.2. Les associations de jeunesse**

A Tamchekett, les jeunes sont connus pour leur dynamisme et leur organisation. Depuis la naissance de cette localité, ils n'ont cessé de faire preuve de leur présence à tous les niveaux. En témoigne le titre « Tamchekett plénipotentiaire » porté par les jeunes de cette ville en 1972 où ils eurent la haute main sur les principales manifestations de jeunes de la région : Sport, théâtre, Culture, Densé... et où les jeunes de Tamchekett viennent représenter à Nouakchott, dans le cadre du festival national de la jeunesse, la région du Hodh El Gharbi.

La jeunesse a connu, certes, un déclin de ces activités mais elle a, quand même, conservé un certain dynamisme matérialisé par sa présence en 1982 et en 1985 au niveau de quelques compétitions de jeunes à Nouakchott.

Aujourd'hui les jeunes sont organisés au sein d'une association de trente trois (33) adhérents non reconnue officiellement. Cette association s'adonne à des activités sportives culturelles et artistiques.

Outre les tournois sportifs entre les différentes équipes de la commune, les théâtres et soirées culturelles animées par les jeunes d'une localité à une autre, les jeunes s'adonnent aujourd'hui à des activités de sensibilisation et d'information de leur collègues pour plus de cohésion et d'engagement en faveur du développement local de la commune : thème très cher aux jeunes de cette ville.

### **1.8.3. La commune**

La commune de Tamchekhet est créée en 1987 par l'ordonnance N° 87.284 créant et instituant les communes en Mauritanie.

Infrastructures et institution communales sont composées essentiellement de l'Hôtel de Ville de la commune de Tamchekett qui est construit en 2000 sur financement de la KFW (Coopération technique allemande) d'un montant de 6.193.502 Ouguiyas.

Il est constitué de sept (7) pièces et de toilettes. Doté d'eau et d'électricité, l'Hôtel de ville est aujourd'hui en très bon état.

La commune engage un personnel communal de six (6) personnes.

La commune dispose de meubles et équipement bureautique important : Chaises, bureaux, meubles ...

Le conseil municipal de la commune de Tamchekhet est constitué de onze membres dont les noms et les fonctions suivent:

- |                                           |                       |
|-------------------------------------------|-----------------------|
| 1.- Taleb Moustephe Ould Labe, dit Jiddou | (Maire de la commune) |
| 2.- Mahmoud Ould Salem,                   | 1° adjoint au Maire   |
| 3.- Mohamed Ould Jidou,                   | 2° adjoint au Maire   |
| 4.- Souleymane Ould Mohamed Mahmoud       |                       |
| 5.- Sidi Ould Eddi                        |                       |
| 6.- Sidi Mohamed Ould Abeid               |                       |
| 7.- Mohamed Lemine Ould Hebbal            |                       |



- 8.- Lagdaf Ould Mariya
- 9.- El Moustapha Charles
- 10.- Bah Ould Hijbou
- 11.- Jiddou Ould El Waghef (décédé)

Les membres du conseil municipal sont repartis en trois commissions :

- Commission financière
- Commission culturelle
- Commission des affaires sociales composée de :

Le personnel de la commune est constitué de:

- Un secrétaire général nommé par le Ministère de l'Intérieur des Postes et Télécommunications.
- Un agent d'hygiène chargé du recouvrement.
- Un gérant de la bibliothèque municipale.
- Un gardien de la bibliothèque.
- Un planton.
- Un jardinier.

Depuis sa création en 1987, la commune de Tamchekett a connu la succession de quatre (4) maires que sont :

Monsieur El Bou Ould Jiddou , de 1987 à 1990

Monsieur Aly Ould Ekeik , de 1990 à 1997

Monsieur Mohamed Ould Teghré, de 1997 à 2002

Monsieur Taleb Moustaphe Ould El Bou , de 2002 à 2006

### **Budgets communaux des quatre dernières années**

<b>Années</b>	<b>Prévisions</b>	<b>Réalisation</b>	<b>FRD</b>	<b>Ecart</b>
2002	1.242.000	600.000		
2003	1.242.000	1.700.000		
2004	1.242.000	1.700.000		
2005	1.242.000	1.700.000		

### **Réalisations communales des six dernières années :**

<b>Années</b>	<b>Activités</b>	<b>Financement</b>	<b>Bénéficiaires</b>
2002	Mise à disposition d'eau potable	85.000	Ecole Hamza
2002	Mise à disposition de tables	30.000	Ecole Hamza
2003	Mise à disposition d'eau potable	142.000	Union des coopératives
2004	Appuis financiers	60.000	Union des coopératives
2005	Appuis financiers	60.000	Union des coopératives
2005	Réhabilitation	120.000	Union des coopératives

## **2<sup>ème</sup> Partie**

### **Diagnostic participatif**

## 2.1. Activités économiques

### 2.1.1. Elevage

Le développement du secteur agricole est déterminé par la levée de certaines contraintes explicitées lors du diagnostic du secteur par le responsable de l'association et par les éleveurs eux-mêmes.

Contraintes	opportunités
<ul style="list-style-type: none"> <li>- Présence d'Association des éleveurs disposant d'un bureau de huit (8) membres.</li> <li>- Disponibilité en ville de commerçants vendant les premiers traitements vétérinaires</li> </ul>	<ul style="list-style-type: none"> <li>- La prolifération des maladies.</li> <li>- Le manque des pâturages par les moments de sécheresse.</li> </ul>

### L'arbre à problèmes du secteur de l'élevage

Le problème	Causes	Effets	Solutions
Manque de pâturages	<ul style="list-style-type: none"> <li>- Sécheresse</li> <li>- Manque de pluies</li> <li>- Manque de dynamisme du bureau de l'Association des Eleveurs</li> </ul>	<ul style="list-style-type: none"> <li>- Manque d'eau pour l'abreuvement des animaux</li> <li>- Prolifération des maladies parmi les animaux</li> <li>- Attaques des fauves</li> </ul>	<ul style="list-style-type: none"> <li>- Ouverture d'une pharmacie vétérinaire</li> <li>- Réparation des puits traditionnels et des forages</li> <li>- Fourniture d'aliments de bétail</li> </ul>
Faiblesse des activités de l'Association	<ul style="list-style-type: none"> <li>- Manque d'un local</li> <li>- Faiblesse des appuis et des financements</li> <li>- Faiblesse des capacités de l'association</li> </ul>	<ul style="list-style-type: none"> <li>- Prolifération des maladies animales</li> <li>- Manque d'eau pour abreuvement des animaux</li> </ul>	<ul style="list-style-type: none"> <li>- Mise à disposition d'un local pour l'association</li> <li>- Mise à disposition de financements pour l'Association</li> <li>- Réhabilitation des puits traditionnels et des forages</li> <li>- Dynamisation du bureau de l'Association</li> <li>- Formations vétérinaires</li> </ul>

### 2.1.2. L'agriculture

Le secteur agricole connaît une multitude de problèmes dont la détérioration / dégradation des digues et des barrages, la prolifération des déprédateurs des cultures, le manque ou la faiblesse de la protection des cultures, la faiblesse des capacités techniques des agriculteurs.. ;

Le tableau ci-après met en évidence ces problèmes :

#### L'arbre à problèmes du secteur agricole

Le problème	Causes	Effets	Solutions
Pression des animaux	<ul style="list-style-type: none"> <li>- Divagation des animaux</li> <li>- Sécheresse</li> <li>- Loi interdisant la coupe des arbres</li> <li>- Faiblesse de la protection des cultures (arbres)</li> </ul>	<ul style="list-style-type: none"> <li>- Instabilité des agriculteurs dans les zones agricoles</li> <li>- Faiblesse de la production agricole</li> </ul>	<ul style="list-style-type: none"> <li>- Disponibilisation du grillage</li> <li>- Ouverture de banques de céréales</li> </ul>
Déprédateurs des cultures	<ul style="list-style-type: none"> <li>- Changements d'habitudes alimentaires</li> <li>- Monoculture</li> </ul>	<ul style="list-style-type: none"> <li>- Maladies humaines</li> <li>- Faiblesse de la production agricole</li> </ul>	<ul style="list-style-type: none"> <li>- Dépôt de vente des pesticides et autres produits phytosanitaires</li> <li>- Encadrement</li> </ul>
Manque d'eau dans les champs	<ul style="list-style-type: none"> <li>- Faible intérêt pour l'agriculture</li> <li>- Danger de fonçage des puits traditionnels</li> <li>- Conscience des dangers des eaux polluées</li> </ul>	<ul style="list-style-type: none"> <li>- Faiblesse de la production agricole</li> </ul>	<ul style="list-style-type: none"> <li>- Fonçage de puits dans les zones agricoles</li> </ul>

### 2.1.3. Le commerce

L'activité commerciale, fondamentale pour la survie des populations de Tamchekett, vit sous la contrainte de l'enclavement quasi-systématique de la commune en période d'hivernage en particulier. Il y a lieu de souligner aussi la faiblesse du pouvoir d'achat des populations de la commune.

De l'avis des commerçants et de la fédération, créée en 1990, il y a lieu de

- D'œuvrer pour assurer le désenclavement de la commune.
- Fournir un moyen de transport public dépendant de la commune.
- D'ouvrir un siège de vente en gros pour fournir aux commerçants certaines marchandises.
- D'ouvrir un marché hebdomadaire à la commune de Tamchekett.
- De procéder à des appuis sous forme de crédits.

## L'arbre à problèmes du secteur du commerce

Le problème	Causes	Effets	Solutions
Faiblesse du rendement de l'activité	<ul style="list-style-type: none"> <li>- L'enclavement de la commune</li> <li>- Hausse du coût du transport</li> <li>- Faiblesse du capital local investit dans le commerce</li> </ul>	<ul style="list-style-type: none"> <li>- Hausse des prix des matières de première nécessité</li> <li>- Non-disponibilité des produits de première nécessité</li> <li>- Emigration des commerçants</li> </ul>	<ul style="list-style-type: none"> <li>- Désenclavement (amélioration de la route Tamchekett ( Route de l'Espoir)</li> <li>- Ouverture de point de vente de gros (SONIMEX)</li> <li>- Création d'un marché hebdomadaire</li> <li>- Mise à disposition de crédits pour les commerçants</li> </ul>

### 2.1.4. Activités génératrices de revenus (AGR)

Les AGR constituent l'un des piliers de l'économie locale de la commune eu égard au nombre de pratiquants et à la diversité des activités entreprises.

Cette activité entre pour beaucoup dans la fixation des populations au terroir de la commune. Elle est confrontée à une multitude de problèmes qui entravent son développement. Les tableaux suivants feront ressortir les problèmes que vivent les différentes AGR :

#### Arbre à problèmes des boulangers

Le problème	Causes	Effets	Solutions
Faiblesse de la production	<ul style="list-style-type: none"> <li>- Faiblesse du capital investi</li> <li>- Désorganisation du secteur</li> <li>- Hausse des prix des matières premières</li> <li>- Faibles capacités / expertise des boulangers</li> </ul>	<ul style="list-style-type: none"> <li>- Manque du produit sur le marché local</li> <li>- Hausse du prix du pain</li> <li>- Mal nutrition des populations</li> <li>- Absence de produits alternatifs</li> <li>- Mauvaise qualité du produit</li> </ul>	<ul style="list-style-type: none"> <li>- Mise à disposition de micro- crédits</li> <li>- Renforcement des capacités techniques des boulangers</li> <li>- Organisation du secteur</li> </ul>

## Arbre à problèmes des bouchers

Le problème	Causes	Effets	Solutions
Faiblesse de la production	<ul style="list-style-type: none"> <li>- Faiblesse du capital investi</li> <li>- Manque d'un marché à bétail</li> <li>- Dégradation de l'abattoir</li> <li>- Manque d'outillage et d'équipements</li> <li>- Manque de moyen de conservation de la viande.</li> </ul>	<ul style="list-style-type: none"> <li>- Hausse des prix des produits alternatifs</li> <li>- Mal nutrition</li> <li>- Manque de viande au marché local</li> </ul>	<ul style="list-style-type: none"> <li>- Mise à disposition des micro-crédits</li> <li>- Réhabilitation de l'abattoir</li> <li>- Mise à disposition de moyen de conservation de la viande (frigos...)</li> <li>- Equipements (balance...)</li> </ul>

## Arbre à problèmes des commerçants de bétail

Le problème	Causes	Effets	Solutions
Arrêt de l'activité	<ul style="list-style-type: none"> <li>- Faiblesse du capital investi</li> <li>- Faiblesse du pouvoir d'achat des populations</li> <li>- Faible couverture des besoins du marché</li> <li>- Désorganisation du secteur</li> </ul>	<ul style="list-style-type: none"> <li>- Hausse des prix des produits alternatifs</li> <li>- Manque de disponibilité du bétail sur le marché local</li> </ul>	<ul style="list-style-type: none"> <li>- Micro crédits</li> <li>- Structuration du secteur</li> <li>- Formation technique</li> </ul>

## Arbres à problèmes des commerçantes de couscous

Le problème	Causes	Effets	Solutions
Faiblesse de la productivité du secteur	<ul style="list-style-type: none"> <li>- Désorganisation du secteur</li> <li>- Faiblesse du capital investi</li> <li>- Manque d'eau et d'énergie</li> <li>- Hausse des prix des matières premières</li> <li>- Manque d'outils et d'équipements</li> <li>- Manque de lieu /local de vente.</li> </ul>	<ul style="list-style-type: none"> <li>- Hausse des prix des produits alternatifs</li> <li>- Manque de disponibilité du produit au marché</li> </ul>	<ul style="list-style-type: none"> <li>- Micro crédits</li> <li>- Structuration du secteur</li> <li>- Renforcement des capacités des vendeuses</li> </ul>

### Arbre à problèmes des maçons

Le problème	Causes	Effets	Solutions
Faiblesse des revenus	<ul style="list-style-type: none"> <li>- Manque d'expertise et de savoir-faire</li> <li>- Concurrence des maçons étrangers</li> <li>- Faiblesse du capital des maçons</li> <li>- Manque d'outils et de moyens techniques</li> <li>- Nouvelle orientation au ciment</li> </ul>	<ul style="list-style-type: none"> <li>- Arrêt de l'activité de certains maçons</li> <li>- Manque de matières de construction</li> <li>- Exode de la main d'œuvre locale</li> <li>- Hausse des coûts de construction</li> </ul>	<ul style="list-style-type: none"> <li>- Renforcement des capacités des maçons</li> <li>- Structuration du secteur</li> <li>- Micro crédits</li> </ul>

### Arbre à problèmes des fabricants de briques en banco

Le problème	Causes	Effets	Solutions
Diminution de la production	<ul style="list-style-type: none"> <li>- Manque de savoir-faire local</li> <li>- Concurrence de main-d'œuvre externe</li> <li>- Manque de compétences et de moyens techniques</li> </ul>	<ul style="list-style-type: none"> <li>- Faiblesse de la productivité</li> <li>- Régression de l'activité touristique</li> </ul>	<ul style="list-style-type: none"> <li>- Formations techniques</li> <li>- Mise à disposition d'équipements</li> <li>- Micro crédits</li> </ul>

### Arbre à problèmes des collecteurs /vendeurs de bois

Le problème	Causes	Effets	Solutions
Désertification	<ul style="list-style-type: none"> <li>- Diminution des précipitations</li> <li>- Détérioration du couvert végétal</li> <li>- Eloignement des sources d'approvisionnement en bois</li> <li>- Faibles capacités techniques des pratiquants</li> </ul>	<ul style="list-style-type: none"> <li>- Diminution de la production du pain et du couscous</li> </ul>	<ul style="list-style-type: none"> <li>- Protection du couvert végétal</li> <li>- Formation sur les bonnes techniques de coupe</li> <li>- Micro crédits</li> <li>- Reboisement</li> </ul>

### Arbre à problèmes des coiffeurs

Le problème	Causes	Effets	Solutions
Mauvaise qualité du service			

### Arbre à problèmes des blanchisseurs

Le problème	Causes	Effets	Solutions
Faible productivité de l'activité	<ul style="list-style-type: none"> <li>- Manque de capitaux</li> <li>- Absence d'un système d'évacuation des eaux usées</li> <li>- Non-disponibilité des matières premières</li> <li>- Manque de moyens et d'outils de travail</li> <li>- Désorganisation du secteur</li> </ul>	<ul style="list-style-type: none"> <li>- Absence du service de blanchisserie</li> <li>- Prolifération des maladies et insalubrité</li> <li>- Hausse des prix du service</li> </ul>	<ul style="list-style-type: none"> <li>- Organisation du secteur</li> <li>- Micro crédits</li> <li>- Mise à disposition de poubelles pour contenir les eaux usées</li> <li>- Electrification</li> </ul>

### Arbre à problèmes des vendeurs de lait

Le problème	Causes	Effets	Solutions
Diminution de la production	<ul style="list-style-type: none"> <li>- Manque / faiblesse de capitaux</li> <li>- Faiblesse du pouvoir d'achat des populations</li> <li>- Prolifération des maladies animales</li> <li>- Manque d'aliments de complémentation</li> <li>- Absence de moyens de conservation du lait invendu</li> </ul>	<ul style="list-style-type: none"> <li>- Non disponibilité de lait en quantité suffisante</li> <li>- Hausse des prix des matières de substitution</li> <li>- Mal nutrition</li> <li>- Faiblesse des revenus</li> </ul>	<ul style="list-style-type: none"> <li>- Prolongement des heures de desserte en électricité</li> <li>- Micro crédits</li> <li>- Structuration du secteur</li> </ul>



### Arbre à problèmes des moulins à grains

Le problème	Causes	Effets	Solutions
Faiblesse de la demande locale	<ul style="list-style-type: none"> <li>- Manque / faiblesse des capitaux</li> <li>- Hausse des prix du gasoil</li> <li>- Manque d'eau</li> <li>- Concurrence externe</li> <li>- Non-disponibilité de l'électricité en temps suffisant</li> <li>- Désorganisation du secteur</li> <li>-</li> </ul>	<ul style="list-style-type: none"> <li>- Non disponibilité de la farine au marché</li> <li>- Hausse des prix de la matière</li> <li>- Faiblesse des revenus des pratiquants</li> </ul>	<ul style="list-style-type: none"> <li>- Disponibilité de l'électricité en temps suffisant</li> <li>- Micro crédits</li> <li>- Structuration du secteur</li> </ul>

### Arbre à problèmes des artisans

Le problème	Causes	Effets	Solutions
Faiblesse de la demande locale sur les produits artisanaux	<ul style="list-style-type: none"> <li>- Faiblesse des capitaux</li> <li>- Manque de lieux (ateliers) de travail</li> <li>- Manque de matières<sup>2</sup> premières nécessaires au travail</li> </ul>	<ul style="list-style-type: none"> <li>- Faiblesse des revenus</li> <li>- Disparition du savoir-faire local traditionnel</li> <li>- Hausse des prix des produits artisanaux</li> <li>- Régression de la production de l'artisanat traditionnel</li> </ul>	<ul style="list-style-type: none"> <li>- Micro crédits</li> <li>- Mise à disposition d'ateliers (Lieux) de travail</li> <li>- Participation aux expositions et foires nationales</li> </ul>

### Arbre à problèmes du projet pilote d'encadrement et de vulgarisation agricole

Le problème	Causes	Effets	Solutions
Faiblesse de la production	<ul style="list-style-type: none"> <li>- Manque et diminution des eaux</li> <li>- Manque de protection (grillage)</li> <li>- Manque de matériel et outillage agricole</li> <li>- Manque en semences et en produits phytosanitaires</li> <li>- Faiblesse / manque de capitaux</li> </ul>	<ul style="list-style-type: none"> <li>- Non-disponibilité de légumes au marché local</li> <li>- Hausse des prix des légumes</li> <li>- Mal nutrition</li> <li>-</li> </ul>	<ul style="list-style-type: none"> <li>- Mise à disposition de l'eau (canalisation)</li> <li>- Protection des cultures (grillage) et matériel horticole</li> <li>- Disponibilisation de semences, de produits phytosanitaires</li> <li>- Micro crédits</li> </ul>



## Arbre à problèmes du tourisme

Le problème	Causes	Effets	Solutions
Faiblesse de l'investissement au secteur	<ul style="list-style-type: none"> <li>- Enclavement de la commune</li> <li>- Faibles activités de sensibilisation, d'information en rapport avec le secteur</li> <li>- Faible conscience de l'intérêt économique du secteur</li> </ul>	<ul style="list-style-type: none"> <li>- Absence de touristes</li> </ul>	

## 2.2. Infrastructures

### 2.2.1. Infrastructures hydrauliques

Malgré la présence d'une AEP qui couvre les besoins de 412 abonnés, de trois (3) puits, de plusieurs digues et barrages et de l'Oued de Tamchekett, les besoins en eau des populations de la commune de Tamchekett ne sont pas du tout satisfaits.

### Arbre à problèmes des infrastructures hydrauliques

Le problème	Causes	Effets	Solutions
Faible couverture des besoins en eau	<ul style="list-style-type: none"> <li>- Détérioration des digues et des barrages.</li> <li>- Couverture de l'AEP limitée à la seule ville et partiellement</li> <li>- Panne des sondages de la commune.</li> <li>- Dégradation de l'état des puits.</li> </ul>	<ul style="list-style-type: none"> <li>- Manque aigu en eau.</li> <li>- Hausse des prix de l'eau.</li> </ul>	<ul style="list-style-type: none"> <li>- Renforcement et extension de l'AEP.</li> <li>- Réparation des puits, des sondages et des digues de retenue d'eau.</li> <li>- Mise à disposition de pompes pour l'AEP.</li> </ul>

Les infrastructures hydrauliques de la commune présentent des atouts et des contraintes consignées au tableau en page suivante:

Atouts	Contraintes
<ul style="list-style-type: none"> <li>- Présence d'une AEP au niveau du chef lieu de la commune.</li> <li>- Existence de vieilles infrastructures pouvant être mise à contribution (23 puits en ciment, 8 sondages).</li> <li>- Multiplicité des barrages (10) pouvant retenir des eaux durant de longues périodes dont l'oued de Tamchekeht.</li> </ul>	<ul style="list-style-type: none"> <li>- Extension de l'AEP limitée.</li> <li>- Faible capacité des tuyaux conduisant l'eau.</li> <li>- Détérioration de l'état des puits et faiblesse de leur débit.</li> <li>- Mauvais état des digues et des barrages.</li> </ul>

### 2.2.2. L'enseignement

Les infrastructures scolaires, tant fondamentales que secondaires, assurent une assez bonne couverture des besoins en écoles malgré quelques déficits signalés ici ou là.

#### Arbre à problèmes de l'enseignement

Le problème	Causes	Effets	Solutions
Manque d'infrastructures scolaires	<ul style="list-style-type: none"> <li>- Taux élevé d'enfants en âge de scolarité.</li> </ul>	<ul style="list-style-type: none"> <li>- Pléthore des classes.</li> <li>- Manque de places pour les nouveaux aspirants à l'inscription aux écoles.</li> </ul>	<ul style="list-style-type: none"> <li>- Construction de nouvelles salles de classe.</li> <li>- Construction d'écoles dans les localités de Madina, Toueimiret et El Hilla.</li> </ul>

Le secteur de l'enseignement connaît lui aussi des atouts et des contraintes :

Atouts	Contraintes
<ul style="list-style-type: none"> <li>- Disponibilité de bâtiments scolaires importants : Ecole Hamza, Un lycée, Un laboratoire, une bibliothèque en cours de réalisation ...,</li> <li>- Local pour l'IDEN et une inspection en cours de construction</li> </ul>	<ul style="list-style-type: none"> <li>- Nombre limité d'écoles dans la commune.</li> <li>- Mauvais état de l'école de Toueimiret.</li> <li>- Manque d'équipements et d'ameublement scolaires.</li> <li>- Manque de dynamisme de l'Association des parents d'Elèves.</li> <li>- Absence de cantines scolaires au lycée et à l'école de Toueimiret.</li> </ul>

### 2.2.3. La santé

Le seul centre de santé (Type B) de la Moughataa, hébergé dans la commune de Tamchekett, est loin de satisfaire les besoins en santé des populations de la commune en dépit de son personnel fort de dix (10) personnes. Le service est en deçà des normes.

#### Arbre à problèmes de la santé

Le problème	Causes	Effets	Solutions
Manque de chambres / pièces dans le local du centre de santé	- Le centre de santé est de Type B	- Faible capacité d'accueil des malades. - Prolifération des maladies.	- Transformer le centre de santé du Type B au Type A

A Tamchekeht, le secteur de la santé connaît des atouts certes limités et des contraintes que le tableau suivant fait ressortir :

Atouts	Contraintes
<ul style="list-style-type: none"> <li>- Le centre de santé dispose de bâtiment encore en bon état pouvant être réhabilité et agrandis.</li> <li>- Disponibilité de quelques équipements sanitaires.</li> </ul>	<ul style="list-style-type: none"> <li>- Faible capacité d'accueil du centre de santé.</li> <li>- Absence de spécialités importantes : Radio, Cabinet dentaire...</li> <li>- Faible rôle du comité de santé.</li> <li>- Enclavement de la commune.</li> </ul>

### 2.2.4. Infrastructures culturelles et religieuses

En ce domaine, la commune de Tamchekett connaît d'énormes problèmes qui méritent une attention particulière.

#### Arbre à problèmes des infrastructures culturelles et religieuses

Le problème	Causes	Effets	Solutions
Mauvais état des infrastructures existantes et absence de Mahadras	<ul style="list-style-type: none"> <li>- Les bâtiments sont vieux et en banco.</li> <li>- Pas de politique d'encouragement / promotion de l'enseignement originel.</li> </ul>	Les musulmans ne parviennent pas à remplir leurs devoirs religieux dans des conditions satisfaisantes.	<ul style="list-style-type: none"> <li>- Création de Mahadras.</li> <li>- Construction de bâtiments.</li> <li>- Promotion de l'enseignement originel.</li> </ul>

Outre ces problèmes, le secteur présente quelques atouts et des contraintes :

Atouts	Contraintes
<ul style="list-style-type: none"> <li>- Disponibilité des populations à participer dans les activités de promotion du secteur.</li> <li>- Disponibilité des habitants à acquérir une culture islamique.</li> <li>- Disponibilité de bâtiments à réhabiliter et de terrain à occuper.</li> </ul>	<ul style="list-style-type: none"> <li>- Détérioration poussée des bâtiments (Ancienne mosquée, Mosquée Kechk, mosquée Medina).</li> <li>- Manque d'ameublement et d'équipements.</li> <li>- Absence de Mahadras.</li> </ul>

### 2.2.5. Autres infrastructures

Ces infrastructures dépendent de la commune qui assure leur gestion. Elles se constituent de trois (3) fourrières à bétail, un parc de vaccination, un marché et un abattoir.

Ces infrastructures connaissent une multitude de problèmes que le tableau suivant met en lumière :

#### Arbre à problèmes des infrastructures communales

Le problème	Causes	Effets	Solutions
Médiocrité du service de ces infrastructures	<ul style="list-style-type: none"> <li>- Détérioration des canaux d'évacuation des ordures.</li> <li>- Inadéquation du parc au but recherché.</li> <li>- Manque de toit au marché.</li> </ul>	<ul style="list-style-type: none"> <li>- Accumulation des ordures.</li> <li>- Emanation des mauvaises odeurs et prolifération des vecteurs de maladies.</li> <li>- Difficulté de traiter les animaux au parc.</li> </ul>	<ul style="list-style-type: none"> <li>- Réfection du système d'évacuation des ordures de l'abattoir.</li> <li>- Réhabilitation de l'ancien parc de vaccination.</li> <li>- Mettre une toiture du marché.</li> </ul>

Elles présentent les atouts et contraintes suivants :

Atouts	Contraintes
<ul style="list-style-type: none"> <li>- Existence d'installations susceptibles d'être réhabilitées.</li> <li>- Usage collectif de ces installations.</li> </ul>	<ul style="list-style-type: none"> <li>- Détérioration de l'état des installations.</li> <li>- Mauvaise conception des édifices.</li> </ul>

## 2.3. Le partenariat et dynamique locale

### 2.3.1 ONG, Coopératives, Groupements coopératifs et Syndicats

La dynamique locale apparaît à travers une multitude de coopératives exerçant des Activités Génératrices de Revenus (AGR) dans des domaines aussi variés que le maraîchage, la couture, la teinture, la confection de grillage, la vente de viande et la soudure.

Ces secteurs connaissent chacun des problèmes que les tableaux suivants font apparaître :

#### Le maraîchage :

#### L'arbre à problèmes :

Le problème	Causes	Effets	Solutions
Faible productivité du secteur	<ul style="list-style-type: none"> <li>- Manque d'eau.</li> <li>- Mauvaise qualité des clôtures.</li> <li>- Abondance des fléaux.</li> <li>- Manque de semences.</li> <li>- Manque aigu en formation.</li> <li>- Abandon de l'activité.</li> </ul>	<ul style="list-style-type: none"> <li>- Arrêt de travail à cause d'inadéquation de la production aux frais</li> <li>- Baisse du niveau alimentaire à cause du manque de légumes au marché.</li> </ul>	<ul style="list-style-type: none"> <li>- Approfondissement de puits.</li> <li>- Construire une chambre en BA pour protéger la motopompe</li> <li>- Lier les tuyaux du jardin aux deux sondages du quartier Médina</li> <li>- Renforcement des clôtures</li> <li>- Fournir du grillage 5.400 m, Mettre en place un lieu de vente de semences.</li> <li>- Produits phytosanitaires.</li> <li>- Formation et encadrement agricole.</li> </ul>

#### Vendeurs de grillage

#### L'arbre à problèmes :

Le problème	Causes	Effets	Solutions
Faible production du secteur	<ul style="list-style-type: none"> <li>- Manque de matières primaires au niveau du marché local.</li> <li>- Faiblesse du capital investi.</li> <li>- Panne des outils de</li> </ul>	<ul style="list-style-type: none"> <li>- Arrêt de l'activité de l'atelier.</li> <li>- Faible revenu quotidien de l'atelier.</li> <li>- Chômage des</li> </ul>	<ul style="list-style-type: none"> <li>- Réparation des outils existants.</li> <li>- Renforcement des capacités des professionnels (formation</li> </ul>

	travail (table de tissage). - Faiblesse du niveau de formation technique.	employés. - Manque de produit au niveau du marché et hausse conséquente des prix du grillage.	technique) - Micro crédits - Construction d'un local (lieu de travail).
--	------------------------------------------------------------------------------	--------------------------------------------------------------------------------------------------	-------------------------------------------------------------------------------

## Vente de viande

### L'arbre à problèmes

Le problème	Causes	Effets	Solutions
Faible rendement du secteur	<ul style="list-style-type: none"> <li>- Faiblesse du capital investi.</li> <li>- Manque d'équipements et des outils de travail.</li> <li>- Difficulté d'approvisionnement en bétail.</li> <li>- Méconnaissance des techniques de séchage de viandes</li> </ul>	<ul style="list-style-type: none"> <li>- Hausse des prix des produits alternatifs.</li> <li>- Faible disponibilité du produit au marché local.</li> <li>- Malnutrition.</li> </ul>	<ul style="list-style-type: none"> <li>- Micro crédits.</li> <li>- Formation technique</li> <li>- Mise à disposition d'équipements et des outils du métier.</li> </ul>

## Couture et teinture

### L'arbre à problèmes

Le problème	Causes	Effets	Solutions
Arrêt de l'activité	<ul style="list-style-type: none"> <li>- Panne des machines.</li> <li>- Faiblesse du capital investi.</li> <li>- Manque d'expérience</li> <li>- Absence de local (lieu de travail).</li> </ul>	<ul style="list-style-type: none"> <li>- Hausse des prix du produit.</li> <li>- Faiblesse de l'offre au marché</li> <li>- Chômage.</li> </ul>	<ul style="list-style-type: none"> <li>- Micro crédits</li> <li>- Réparation des outils et des machines existantes.</li> <li>- Acquisition de nouvelles machines et d'outillage.</li> <li>- Renforcement des capacités.</li> <li>- Construction d'un atelier spécifique à la teinture.</li> </ul>



## Ateliers de soudure

### L'arbre à problèmes

Le problème	Causes	Effets	Solutions
Difficulté d'approvisionnement en matières premières Et manque d'électricité.	<ul style="list-style-type: none"> <li>- Inexistence des matières premières au marché local.</li> <li>- Faiblesse du capital investi.</li> <li>- Faiblesse des compétences techniques.</li> <li>- Non-disponibilité suffisante d'électricité.</li> </ul>	<ul style="list-style-type: none"> <li>- Rupture des stocks</li> <li>- Arrêt de l'activité</li> <li>- Chômage</li> </ul>	<ul style="list-style-type: none"> <li>- Micro crédits</li> <li>- Renforcement des capacités.</li> <li>- Disponibilité suffisante de l'électricité.</li> </ul>

### 2.3.2 Les organisations de la jeunesse

#### L'arbre à problèmes :

Le problème	Causes	Effets	Solutions
La jeunesse ne joue pas son rôle d'agent de développement local.	<ul style="list-style-type: none"> <li>- Inexistence des infrastructures de jeunesse.</li> <li>- Manque d'équipements sportifs et culturels.</li> <li>- Emigration de la jeunesse.</li> <li>- Faible encadrement des jeunes de la part du ministère de tutelle.</li> <li>- Non valorisation des initiatives privées</li> </ul>	<ul style="list-style-type: none"> <li>- Absence d'activités de jeunesse (Activités de mobilisation sociale et de sensibilisation)</li> </ul>	<ul style="list-style-type: none"> <li>- Construction d'une maison de la jeunesse</li> <li>- Construction d'un complexe sportif</li> <li>- Organisation</li> <li>- Equiper les sièges de la jeunesse</li> <li>- Favoriser le secteur par le Ministère compétent</li> <li>- Favoriser les initiatives privées</li> </ul>

## **3<sup>ième</sup> Partie**

### **Programmation et planification**

### 3.1 Axe stratégique des activités économiques

#### 3.1.1 L'élevage

##### Priorisation des activités

Prioritaire et facilement réalisable	Prioritaire et difficilement réalisable	Non prioritaire mais facilement réalisable	Non prioritaire et difficilement réalisable
<ul style="list-style-type: none"> <li>Pharmacie vétérinaire.</li> </ul>	<ul style="list-style-type: none"> <li>Réparation des puits traditionnels et forages.</li> </ul>	<ul style="list-style-type: none"> <li>Formation vétérinaire</li> <li>Redynamisation du bureau de l'association des éleveurs Formations.</li> </ul>	<ul style="list-style-type: none"> <li>Fournir l'aliment de bétail.</li> </ul>

##### Programmation des activités à réaliser en fonction du lieu et du temps

Objectifs	Activités	Quantité	Bénéficiaires / Localisation	Nombre par Site	Années					
					1	2	3	4	5	
<b>Amélioration de la production du secteur de l'élevage.</b>	Mise en place d'une pharmacie vétérinaire	1	Tamechekhet ville	1	X					
	Formation vétérinaire	10	Tamechekhet ville	6			X			
			Toueimirat	4			X			
	Formation du bureau de l'association des éleveurs	8	Tamechekhet ville	8			X			
	Mise en place de points de vente d'aliments de complémentation du bétail.	2	Tamechekhet ville	1				X		
			Toueimirat	1				X		

### 3.1.2 L'agriculture

#### Priorisation des activités

Prioritaire et facilement réalisable	Prioritaire et difficilement réalisable	Non prioritaire mais facilement réalisable	Non prioritaire et difficilement réalisable
<ul style="list-style-type: none"> <li>▪ Dépôt de vente des produits phytosanitaires</li> <li>▪ Formations et encadrement agricoles.</li> </ul>	<ul style="list-style-type: none"> <li>▪ Dotation en grillage (tables de tissage et formations)</li> </ul>	<ul style="list-style-type: none"> <li>▪ Banque de céréales pour assurer l'approvisionnement des zones consommatrices.</li> </ul>	<ul style="list-style-type: none"> <li>▪ Forage de puits pastoraux.</li> </ul>

#### Programmation des activités à réaliser en fonction du lieu et du temps

Objectifs	Activités	Quantité	Bénéficiaires Localisation	Nombre par Site	Années				
					1	2	3	4	5
<b>Amélioration de la production du secteur de l'agriculture.</b>	<ul style="list-style-type: none"> <li>▪ Dépôt de vente des produits phytosanitaires</li> </ul>	1	Centre vétérinaire	1	X				
	<ul style="list-style-type: none"> <li>▪ Formations et encadrement agricoles.</li> </ul>	10	Toueimiratt	6	X	X			
			Maham	4	X	X			
	<ul style="list-style-type: none"> <li>▪ Dotation en grillage (tables de tissage et formations)</li> </ul>	34 km	Toueimiratt	18		X			
			Maham	16		X			
<ul style="list-style-type: none"> <li>▪ Banque des céréales</li> </ul>	1	Tamechekhet ville	1			X			
<ul style="list-style-type: none"> <li>▪ Approfondir les puits pour l'usage des agriculteurs.</li> </ul>	3	Toueimiratt	3				X	X	

### 3.1.3. Le commerce

#### Priorisation des activités

- Désenclavement de la commune.
- Achat d'un moyen de transport public dépendant de la commune.
- Ouverture de lieux de vente de gros pouvant approvisionner les commerçants en marchandises utiles.
- Ouverture d'un marché hebdomadaire dans la commune de Tamchekett.
- Appui en crédits.

#### Programmation des activités à réaliser en fonction du lieu et du temps

Objectifs	Activités	Nombre	Bénéficiaires Localisation	Nombre par Site	Années				
					1	2	3	4	5
<b>Désenclavement et amélioration de l'approvisionnement de la commune en matières de première nécessité.</b>	Désenclavement par l'appui et amélioration de la route Tamchekett, route bitumée	1	Piste principale	1	X	X	X		
	Ouverture d'un endroit de vente en gros (représentation de la SONIMEX)	1	Tamechekhet ville	1		X			
	Ouverture d'un marché hebdomadaire à Tamchekett.	1	Tamechekhet ville	1		X			
	Crédits aux commerçants	1	Tamechekhet ville	1				X	X

### 3.1.4 Activités Génératrices de Revenu (AGR) et professions libres

#### Priorisation des activités

Prioritaire et facilement réalisable	Prioritaire et difficilement réalisable	Non prioritaire mais facilement réalisable	Non prioritaire et difficilement réalisable
<ul style="list-style-type: none"> <li>▪ Réhabilitation de l'abattoir</li> <li>▪ Mise en place d'un mécanisme de micro crédit.</li> <li>▪ Réparation des machines et des outils de production (couture et teinture)</li> <li>▪ Disponibilité continue de l'électricité.</li> <li>▪ Campagnes de sensibilisation et mobilisation de coiffeurs.</li> </ul>	<ul style="list-style-type: none"> <li>▪ Favoriser la participation aux expositions et foires nationales.</li> <li>▪ Renforcer les capacités (formations techniques)</li> <li>▪ Fourniture de machines et des outils de production.</li> <li>▪ Organiser les secteurs</li> <li>▪ Mise en place d'un système d'assainissement de l'abattoir</li> </ul>	<ul style="list-style-type: none"> <li>▪ Amélioration de l'approvisionnement en matériaux (soudure...)</li> <li>▪ Amélioration de l'approvisionnement en eau</li> <li>▪ Fournir du grillage.</li> <li>▪ Construire un centre d'artisanat</li> <li>▪ Fournir une balance déplaçable.</li> </ul>	<ul style="list-style-type: none"> <li>▪ Approvisionnement en aliment de bétail</li> <li>▪ Construction d'un local pour les coopératives</li> <li>▪ Mise en place d'une pharmacie vétérinaire</li> </ul>

## Programmation des activités à réaliser en fonction du lieu et du temps

Objectifs	Activités	Nombre	Bénéficiaires Localisation	Années				
				1	2	3	4	5
<b>Développer et appuyer les activités génératrices de revenu</b>	▪ Mise en place d'un mécanisme de micro crédit	1	Tamechekhet, toutes les activités génératrices de revenu	X				
	▪ Disponibilité continue de l'électricité.	10	Tamechekhet	X				
	▪ Réparation des machines et des outils de production (couture et teinture)	2	Couture et teinture Fabrication de grillage	X				
	▪ Réhabilitation de l'abattoir	1	Les bouchers	X				
	▪ Protection de l'environnement et les forêts	1	Les bûcherons	X				
	▪ Campagnes de sensibilisation et de mobilisation de coiffeurs	1	Les coiffeurs	X				
	▪ Structuration des secteurs	8	Les exploitants des moulins Les blanchisseurs Les coiffeurs Les bûcherons Vendeuses de couscous Fabricants de brique Vendeurs de bétail Les boulangers		X			
	▪ Fourniture de machines et des outils de production.	4	Bouchers L'initiative pilote Coopératives Maçons		X			

Objectifs	Activités	Nombre	Bénéficiaires Localisation	Années					
				1	2	3	4	5	
Développer et appuyer les activités génératrices de revenu	Renforcement des capacités (formations techniques)	7	Coiffeurs Bûcherons Fabricants de brique Couscoussières Boulangers Coopérative d'abattage Maçons		X				
	Favoriser la participation aux expositions et foires nationales.	1	Artisans		X				
	Assainissement de l'abattoir	1			X				
	Approvisionnement en fil de fer	1	Fabrication de grillage		X				
	Amélioration de l'approvisionnement en eau	2	Initiative pilote Vendeuses de couscous		X X				
	Réalisation d'une clôture en grillage	1	Initiative pilote		X				
	Construction d'un centre d'artisanat	2	Artisanat Teinture et couture		X X				
	Fourniture d'une balance mobile.	1	Bouchers		X				
	Mise en place de point de vente d'aliment de complémentation de bétail.	1	Vendeurs de lait					X	
	Construction d'un marché (Locaux ou lieux de travail).	16	Toutes les activités					X	
	Reboisement	1	Bûcherons					X	
	Fourniture de médicaments vétérinaires.	1	Initiative pilote Vendeurs de lait.					X	



### 3.2. Infrastructures socio-économiques de base

#### 3.2.1 Secteur de l'hydraulique

##### Priorisation des activités

Prioritaire et facilement réalisable	Prioritaire et difficilement réalisable	Non prioritaire mais facilement réalisable	Non prioritaire et difficilement réalisable
<ul style="list-style-type: none"> <li>Réparation des puits et des forages en panne.</li> </ul>	<ul style="list-style-type: none"> <li>Extension du réseau d'Adduction d'Eau Potable.</li> </ul>	<ul style="list-style-type: none"> <li>Equipements des forages en moyens de pompage</li> </ul>	<ul style="list-style-type: none"> <li>Approfondissement des puits utilisés par les agriculteurs.</li> </ul>

##### Programmation des activités à réaliser en fonction du lieu et du temps

Objectifs	Activités	Nombre	Bénéficiaires	Nombre par Site	Années					
					1	2	3	4	5	
Améliorer la couverture des besoins des populations en eau potable.	<ul style="list-style-type: none"> <li>Réparation des puits et des forages en panne.</li> </ul>		Commune		X					
	<ul style="list-style-type: none"> <li>Fourniture de système de pompage l'AEP.</li> </ul>		Commune		X	X				
	<ul style="list-style-type: none"> <li>Extension du réseau d'Adduction d'Eau Potable.</li> </ul>		Commune				X			
	<ul style="list-style-type: none"> <li>Approfondissement des puits utilisés par les agriculteurs.</li> </ul>		Commune					X		

### 3.2.2 Secteur de l'éducation

#### Priorisation des activités

Prioritaire et facilement réalisable	Prioritaire et difficilement réalisable	Non prioritaire mais facilement réalisable	Non prioritaire et difficilement réalisable
<ul style="list-style-type: none"> <li>▪ Construction de blocs de latrines.</li> <li>▪ Réhabilitation et équipements de salles de classe.</li> <li>▪ Equipement du bureau du directeur.</li> <li>▪ Reconstruction du mur (25 ml) du mur de l'école.</li> <li>▪ Mise en place de garderies d'enfants.</li> </ul>	<ul style="list-style-type: none"> <li>▪ Construction de salles de classe.</li> <li>▪ Désensablement des écoles : mur, reboisement.</li> <li>▪ Equipements en tables-bancs (220).</li> </ul>	<ul style="list-style-type: none"> <li>▪ Réhabilitation de 4 salles de classe.</li> <li>▪ Clôture de l'école de Toueimiret.</li> </ul>	<ul style="list-style-type: none"> <li>▪ Construction de salle de réunions à l'école Hamza</li> <li>▪ Reconstruction de 3 salles de classes à Toueimiret.</li> </ul>

Objectifs	Activités	Nombre	Bénéficiaires	Nombre par Site	Années				
					1	2	3	4	5
Amélioration des capacités d'accueil prestations scolaires et des.	▪ Construction de blocs de latrines.	3	Ecole Hamza	2	X				
			Ecole Toueimiret	1	X				
	▪ Réhabilitation et équipements de salles de classe.	7	Ecole Hamza	7	X				
	▪ Equipement du bureau du directeur.	2	Ecole Hamza	1	X				
			Ecole Toueimiret	1	X				
	▪ Reconstruction du mur (25 ml) du mur de l'école.	25	Ecole Hamza	25 ml	X				
	▪ Construction de salles de classe.	8	Toueimiret	3		X			
			Médina	3		X			
			Hella	2			X		
	▪ Désensablement des établissements scolaires : mur, reboisement.		Lycée			X			
	▪ Equipements en tables- bancs (220).	220	Ecole Hamza	50		X			
			Ecole Toueimiret	20		X			
			Lycée	150			X		
	▪ Mise en place de garderies d'enfants.	2	Toueimiret	1	X				
Lycée			1		X				
▪ Réhabilitation de 4 salles de classe.	4	Lycée	4				X		
▪ Clôture de l'école de Toueimiret.	1	Toueimiret	1				X		
▪ Construction de salle de réunions à l'école Hamza.	1	Ecole Hamza	1					X	
▪ Reconstruction de 3 salles de classes.	3	Lycée	3					X	

### 3.2.3 Secteur de la santé

#### Priorisation des activités

Prioritaire et facilement réalisable	Prioritaire et difficilement réalisable	Non prioritaire mais facilement réalisable	Non prioritaire et difficilement réalisable
<ul style="list-style-type: none"> <li>▪ Réhabilitation des anciens édifices de la santé.</li> <li>▪ Fourniture de 10 lits.</li> <li>▪ Construction d'un bureau pour la sage – femme.</li> <li>▪ Construction de blocs de latrines.</li> <li>▪ Construction d'une salle d'hospitalisation des enfants.</li> <li>▪ Mise en place d'une chaîne de froid.</li> </ul>	<ul style="list-style-type: none"> <li>▪ Construction d'une salle d'accouchement et pré accouchement.</li> </ul>	<ul style="list-style-type: none"> <li>▪ Construction de salle de soins</li> <li>▪ Construction d'un incinérateur d'ordures.</li> <li>▪ Equipement en matériel sanitaire nécessaire : bureaux, chaises, armoires, lits mobiles pour les travailleurs</li> </ul>	<ul style="list-style-type: none"> <li>▪ Cabinet dentaire</li> <li>▪ Parking de véhicules</li> <li>▪ Salle de gardien</li> </ul>

**Programmation des activités à réaliser en fonction du lieu et du temps :**

Objectifs	Activités	Nombre	Bénéficiaires Localisation	Nombre par Site	Années				
					1	2	3	4	5
<b>Amélioration du niveau de prestations sanitaires du centre de santé de Tamchekeht.</b>	▪ Réhabilitation des anciens édifices de la santé.		Centre de Santé						
	▪ Extension du centre de santé	1	Centre de Santé	Accouchement Cham froide Attente pré-ac Atten enfants B. sage femme			X		
	▪ Construction de salle de soins	1	Centre de Santé	1				X	
	▪ Construction d'un incinérateur de déchets	1	Centre de Santé	1				X	
	▪ Equipement en matériel sanitaire nécessaire		Centre de Santé					X	
	▪ Lits mobiles		Centre de Santé					X	
	▪ Département Rayon X		Centre de Santé						X
	▪ Cabinet dentaire		Centre de Santé						X
	▪ Parking de véhicule	1	Centre de Santé	1					X
▪ Loge de gardien	1	Centre de Santé	1					X	

### 3.2.4. Secteur culturel et religieux

#### Priorisation des activités

Prioritaire et facilement réalisable	Prioritaire et difficilement réalisable	Non prioritaire mais facilement réalisable	Non prioritaire et difficilement réalisable
<ul style="list-style-type: none"> <li>▪ Réhabilitation de l'ancienne Mosquée</li> <li>▪ Construction de latrines</li> <li>▪ Fourniture de mallettes / étagères pour la conservation des livres.</li> <li>▪ Sonorisation.</li> </ul>	<ul style="list-style-type: none"> <li>▪ Mise en place d'un kiosque</li> <li>▪ Construction de la mosquée Redwane à Arafat</li> <li>▪ Construction de la mosquée Nezaha (Mechrou)</li> <li>▪ Construction de la mosquée Toueimiret</li> </ul>	<ul style="list-style-type: none"> <li>▪ Ouverture d'une Mahadra</li> </ul>	<ul style="list-style-type: none"> <li>▪ Construire la mosquée de Médina en béton armé.</li> <li>▪ Construction de trois (3) Salles</li> </ul>

### Programmation des activités à réaliser en fonction du lieu et du temps

Objectifs	Activités	Nombre	Bénéficiaires	Nombre par Site	Années					
					1	2	3	4	5	
Offrir aux musulmans de bonnes conditions de réalisation du devoir religieux.	<ul style="list-style-type: none"> <li>Construction de mosquées</li> </ul>	5	Ancienne mosquée	1	X					
			Mosquée Redwane (Arafat)	1		X				
			Mosquée Toueimiret	1		X				
			Nezaha (Mechrou)	1			X			
			Mosquée Médina	1				X		
	<ul style="list-style-type: none"> <li>Construire de blocs de latrines (WC)</li> </ul>	4	Ancienne Mosquée	2	X					
			Mosquée Hella	2	X					
	<ul style="list-style-type: none"> <li>Fourniture de mallettes / Etagères</li> </ul>	1	Mosquée Hella	1	X					
	<ul style="list-style-type: none"> <li>Sonorisation</li> </ul>	1	Mosquée Hella	1	X					
	<ul style="list-style-type: none"> <li>Construire un siège du kiosque</li> </ul>	2	Commune	2		X				
	<ul style="list-style-type: none"> <li>Ouverture d'une Mahadra</li> </ul>	1	Commune	1			X			
			<ul style="list-style-type: none"> <li>Construire de salles annexes</li> </ul>	3	Ancienne Mosquée	1				X
					Mosquée Helle	1				X
Mosquée Médina	1						X			
<ul style="list-style-type: none"> <li>Clôture</li> </ul>	1	Mosquée Hella	1				X			
<ul style="list-style-type: none"> <li>Formation des Imams</li> </ul>	5	Commune	5					X		

### 3.2.5. Désenclavement de la commune

#### Priorisation des activités

Prioritaire et facilement réalisable	Prioritaire et difficilement réalisable	Non prioritaire mais facilement réalisable	Non prioritaire et difficilement réalisable
<ul style="list-style-type: none"> <li>Facilitation du transport à l'intérieur de la commune.</li> </ul>	<ul style="list-style-type: none"> <li>Création d'un pont reliant le quartier Médina avec le centre de la commune durant la saison des pluies.</li> <li>Mise en place de canalisations pour drainer les eaux pluviales</li> </ul>	<ul style="list-style-type: none"> <li></li> </ul>	<ul style="list-style-type: none"> <li>Rendre praticables les routes de la commune.</li> </ul>

#### Programmation des activités à réaliser en fonction du lieu et du temps

Objectifs	Activités	Nombre	Bénéficiaires	Nombre par Site	Années				
					1	2	3	4	5
<b>Limiter la difficulté du transport à l'intérieur et à l'extérieur de la commune</b>	<ul style="list-style-type: none"> <li>Réparer les pistes et chemins à l'intérieur de la ville.</li> </ul>		Commune		X				
	<ul style="list-style-type: none"> <li>Mise en place de canalisations pour drainer les eaux de pluie.</li> </ul>	5	Commune	5	X				
	<ul style="list-style-type: none"> <li>Construction d'un pont liant le quartier Médina au centre ville durant les pluies.</li> </ul>	1	Commune	1		X			
	<ul style="list-style-type: none"> <li>Rendre praticables les pistes de la Commune.</li> </ul>		Commune				X		



### 3.3. Volet du partenariat local et organisations à la base

#### 3.3.1 Union des coopératives

##### Programmation des activités à réaliser en fonction du lieu et du temps

Objectifs	Activité	Nombre	Bénéficiaires Localisation	Années				
				1	2	3	4	5
	▪ Réalisation d'une clôture	5400 m	Groupement coopératif /Commune	X				
	▪ Alimenter le jardin à partir du forage du quartier de Médina			X				
	▪ Fourniture de semences	1	Maraîchage		X			
	▪ Lutte contre les déprédateurs des cultures.				X			
	▪ Fourniture de matériel de production	4	Coopérative fourniture viandes		X			
	▪ Renforcement des capacités (formations techniques)	7	Coopérative fourniture viandes		X			
	▪ Approfondissement de puits	1	Maraîchage			X		
	▪ Construction d'une chambre pour la motopompe					X		
	▪ Disponibilité du fil de fer	1	Fabrication grillage			x		

### 3.3.2 Les organisations de la jeunesse

#### Programmation des activités à réaliser en fonction du lieu et du temps

Objectifs	Activité	Nombre	Bénéficiaires	Années				
				1	2	3	4	5
<b>Mettre les jeunes à même de jouer leur rôle.</b>								
	▪ Structuration des jeunes	1	Jeunesse	X				
	▪ Favoriser les initiatives privées de jeunes	1	Jeunesse		X			
	▪ Construction et équipement d'une maison de jeunes	1	Jeunesse			X		
	▪ Construction et équipement d'un complexe sportif	1	Jeunesse				X	

### 3.3.3. Infrastructures de la mairie

Ces infrastructures regroupent : l'Hôtel de ville, le marché communal, l'abattoir, les fourrières, le parc de vaccination

#### Priorisation des activités

Prioritaire et facilement réalisable	Prioritaire et difficilement réalisable	Non prioritaire mais facilement réalisable	Non prioritaire et difficilement réalisable
<ul style="list-style-type: none"> <li>▪ Réhabilitation du système d'évacuation des déchets de l'abattoir.</li> <li>▪ Dotation en équipements informatiques à la commune</li> <li>▪ Construction d'un mur autour de l'Hôtel de ville.</li> </ul>	<ul style="list-style-type: none"> <li>▪ Construction d'un nouveau parc de vaccination.</li> </ul>	<ul style="list-style-type: none"> <li>▪ Réhabilitation de l'ancien parc de vaccination datant de la période coloniale.</li> </ul>	<ul style="list-style-type: none"> <li>▪ Construction d'un marché nouveau communal en ville.</li> </ul>

## Programmation des activités à réaliser en fonction du lieu et du temps

Objectifs	Activité	Nombre	Bénéficiaires	Nombre par site	Années				
					1	2	3	4	5
<b>Améliorer le niveau des prestations des infrastructures communales.</b>	▪ Réhabilitation du système d'évacuation des déchets de l'abattoir.	1	Commune		X				
	▪ Dotation de la commune en équipements informatiques.	4	Commune	4	X				
	▪ Construction d'un nouveau parc de vaccination.	1	Commune	1		X			
	▪ Construction d'un mur autour de l'Hôtel de ville.	1	Commune	1		X			
	▪ Réhabilitation de l'ancien parc de vaccination.	1	Commune	1			X		
	▪ Réhabilitation de l'ancien marché.	1	Commune						
	▪ Construction d'un nouveau marché communal.	1	Commune	1					X

